

ПРИДНЕСТРОВСКОЕ ИСТОРИЧЕСКОЕ ОБЩЕСТВО

ИНСТИТУТ СОЦИАЛЬНО-ПОЛИТИЧЕСКИХ ИССЛЕДОВАНИЙ И РЕГИОНАЛЬНОГО РАЗВИТИЯ

*Сия пустынная страна  
Священна для души поэта;  
Она Державинским воснета  
И славою русского полна.*

*(А.С. Пушкин)*



*«И славою русского полна...»*

## **АТЛАС ИСТОРИЧЕСКИХ КАРТ**



**К 250-летию взятия русскими войсками  
крепости Бендеры**



**Редакционная коллегия:**

*И.П. Шорников* (ответственный редактор и составитель), кандидат исторических наук;  
*Г.С. Вилков*;  
*А.С. Булгаков*;  
*А.В. Моспанов*;  
*С.О. Симоненко*;  
*А.П. Стасюк*;  
*В.Н. Табак*.

В книге использованы исторические карты из фонда  
Российского государственного военно-исторического архива.

Перевод карт 1, 2, 10 с французского языка: *Светлана Погожина*.

Перевод карт 3, 4, 8 с немецкого языка: *Анна Белозер*.

Адаптация текста карт 5, 6, 7, 9, 11, 12, 13, 14, 15 на современный русский язык: *Ю.С. Якунина*.

*Институт социально-политических исследований и регионального развития  
выражает благодарность Г.С. Вилкову за содействие в подготовке издания.*

И11 «И славой русскою полна...»: Атлас исторических карт к 250-летию взятия русскими войсками крепости Бендеры / Сост. И.П. Шорников; Институт социально-политических исследований и регионального развития. – Бендеры: Полиграфист, 2020.

250 лет прошло со дня успешного штурма крепости Бендеры 2-й русской армией под руководством графа Петра Ивановича Панина. Падение доселе неприступного форпоста османского владчества знаменовало начало новой эпохи в истории нашего края – Россия открывала для себя путь на Балканы и дарила православным народам надежду на освобождение.

В данном издании представлены исторические карты осады и штурма крепости Бендеры. Большинство карт публикуется впервые. В основу Атласа легла выборка из коллекции картографических документов военно-учетного архива, находящейся в фонде Российского государственного военно-исторического архива.

Атлас рассчитан на историков, студентов, учащихся, всех, кто интересуется отечественной историей.

УДК 94(478)(084)  
ББК ТЗ(4Мол5)я64

© Институт социально-политических исследований и регионального развития, 2020

# Содержание

ПРИВЕТСТВЕННОЕ СЛОВО ПРЕЗИДЕНТА ПРИДНЕСТРОВСКОЙ МОЛДАВСКОЙ РЕСПУБЛИКИ В.Н. КРАНОСЕЛЬСКОГО.....	4
ПРЕДИСЛОВИЕ.....	5
РУССКИЕ ПОБЕДЫ В ВОЕННОЙ КАМПАНИИ 1770 ГОДА (Коллаж).....	6
Г.С. Вилков, А.С. Булгаков. ПОХОД РУССКИХ ВОЙСК НА ДНЕСТР, ОСАДА И ВЗЯТИЕ ИМИ ОСМАНСКОЙ КРЕПОСТИ БЕНДЕРЫ В 1770 ГОДУ.....	7
<b>Карта 1.</b> ПЛАН ЛАГЕРЕЙ И СХЕМА ДВИЖЕНИЯ АРМИИ ГРАФА ПАНИНА К БЕНДЕРАМ, К ТОМУ МЕСТУ, ГДЕ ОНА ПЕРЕШЛА ДНЕСТР ДО НАЧАЛА ОСАДЫ БЕНДЕР В 1770 ГОДУ.....	16–17
<b>Карта 2.</b> ПОХОДНЫЙ ПОРЯДОК АРМИИ. ПЛАНИРУЕМЫЙ БОЕВОЙ ПОРЯДОК АРМИИ ГРАФА ПАНИНА, ГОТОВОЙ К ВЫДВИЖЕНИЮ ДЛЯ ОСАДЫ БЕНДЕР.....	18–19
<b>Карта 3.</b> ЛАГЕРЬ ГРАФА ПАНИНА И ПОХОДНЫЙ СТРОЙ ОБЕИХ КОЛОНН НА БЕНДЕРЫ.....	20–21
РАСПИСАНИЕ И ЗАДЕЙСТВОВАНИЕ ПОЛКОВ АРМИИ ПЕТРА ПАНИНА (Автор-составитель Г.С. Вилков).....	23
<b>Карта 4.</b> ОСАДА БЕНДЕР В 1770 ГОДУ.....	28–29
<b>Карта 5.</b> ПЛАН КРЕПОСТИ БЕНДЕРЫ С ОКРЕСТНОЙ СИТУАЦИЕЙ И ЛАГЕРЯ 2-Й АРМИИ ПОД КОМАНДОЙ ЕГО СИЯТЕЛЬСТВА ГРАФА ПЕТРА ИВАНОВИЧА ПАНИНА, С ПОКАЗАНИЕМ ОБЛОЖЕНИЯ И АТАКИ 19 ИЮЛЯ – 9 АВГУСТА 1770 ГОДА.....	30–31
<b>Карта 6.</b> ПЛАН ОСАДЫ БЕНДЕРСКОЙ КРЕПОСТИ.....	32–33
<b>Карта 7.</b> ГЕНЕРАЛЬНЫЙ ПЛАН С ОБЛЕЖАЮЩЕЙ ВОКРУГ БЕНДЕРСКОЙ КРЕПОСТИ СИТУАЦИЕЙ, С ПОКАЗАНИЕМ РАСПОЛОЖЕНИЯ В ОСАДЕ ГОРОДА ВТОРОЙ АРМИИ ЕЕ ИМПЕРАТОРСКОГО ВЕЛИЧЕСТВА, СОСТОЯЩЕЙ ПОД ПРЕДВОДИТЕЛЬСТВОМ ЕГО СИЯТЕЛЬСТВА ГОСПОДИНА ГЕНЕРАЛ-АНШЕФА, СЕНАТОРА И РАЗНЫХ ОРДЕНОВ КАВАЛЕРА, ГРАФА ПЕТРА ИВАНОВИЧА ПАНИНА, ТАКЖЕ С ПОКАЗАНИЕМ АТАКИ. 5 ОКТЯБРЯ 1770 ГОДА.....	34–35
<b>Карта 8.</b> ГЕНЕРАЛЬНЫЙ ПЛАН БЕНДЕРСКОЙ КРЕПОСТИ, СОСТАВЛЕННЫЙ ВТОРОЙ РУССКОЙ ИМПЕРАТОРСКОЙ АРМИЕЙ ПОД КОМАНДОВАНИЕМ ГЕНЕРАЛ-АНШЕФА, СЕНАТОРА И ГРАФА ПАНИНА. КРЕПОСТЬ БЫЛА ОСАЖДЕНА И ЗАВОЕВАНА В 1770 ГОДУ.....	38–39
<b>Карта 9.</b> ПЛАН С АТАКОЙ БЕНДЕРСКОЙ КРЕПОСТИ, КОТОРАЯ ВТОРОЙ АРМИЕЙ ЕЕ ИМПЕРАТОРСКОГО ВЕЛИЧЕСТВА, СОСТОЯЩЕЙ ПОД ПРЕДВОДИТЕЛЬСТВОМ ЕГО СИЯТЕЛЬСТВА ГОСПОДИНА ГЕНЕРАЛ-АНШЕФА, СЕНАТОРА И РАЗНЫХ ОРДЕНОВ КАВАЛЕРА, ГРАФА ПЕТРА ИВАНОВИЧА ПАНИНА, АТАКОВАНА 1 ИЮЛЯ, А ВЗЯТА 16 СЕНТЯБРЯ 1770 ГОДА.....	40–41
<b>Карта 10.</b> БЕНДЕРЫ. ОСАДА И ВЗЯТИЕ РУССКИМИ В 1770 ГОДУ.....	44–45
РУССКИЕ ОФИЦЕРЫ И СОЛДАТЫ ВТОРОЙ ПОЛОВИНЫ XVIII ВЕКА (Коллаж).....	47
<b>Карта 11.</b> ПЛАН БЫВШЕГО ТУРЕЦКОГО ГОРОДА БЕНДЕРЫ И РАСПОЛОЖЕНИЯ ВОКРУГ НЕГО ВТОРОЙ РОССИЙСКОЙ АРМИИ ЕЕ ИМПЕРАТОРСКОГО ВЕЛИЧЕСТВА, ПРИБЫВШЕЙ К БЕНДЕРАМ 15 ИЮЛЯ, С ПОКАЗАНИЕМ ПРОИЗВЕДЕНИЯ ФОРМАЛЬНОЙ АТАКИ, НАЧАТОЙ В НОЧЬ С 19 НА 20 ИЮЛЯ, А ОКОНЧЕННОЙ ШТУРМОМ И ПОКОРЕНИЕМ ГОРОДА ПОБЕДОНОСНОМУ ОРУЖИЮ ЕЕ ИМПЕРАТОРСКОГО ВЕЛИЧЕСТВА.....	48–49
ОСМАНСКИЕ ВОЕНАЧАЛЬНИКИ (Коллаж).....	51
<b>Карта 12.</b> ПЛАН КРЕПОСТИ БЕНДЕРЫ И ЕЕ ОСАДЫ, НАЧАТОЙ С ОТКРЫТИЯ ТРАНШЕИ 13 ИЮЛЯ, ВЗЯТОЙ ШТУРМОМ 16 СЕНТЯБРЯ 1770 ГОДА.....	52–53
<b>Карта 13.</b> ПЛАН БЕНДЕРСКОЙ КРЕПОСТИ С ПОКАЗАНИЕМ РАЗБИТЫХ ВО ВРЕМЯ ОСАДЫ ЛИНИЙ, И В КАКОМ СОСТОЯНИИ ОНА АРМИЕЙ ЕЕ ИМПЕРАТОРСКОГО ВЕЛИЧЕСТВА ПОД ПРЕДВОДИТЕЛЬСТВОМ ЕГО СИЯТЕЛЬСТВА ГОСПОДИНА ГЕНЕРАЛ-АНШЕФА И КАВАЛЕРА ГРАФА ПЕТРА ИВАНОВИЧА ПАНИНА 16 СЕНТЯБРЯ 1770 ГОДА ПОСЛЕ ПРОИЗОШЕДШЕЙ ОСАДЫ И ФОРМАЛЬНОЙ АТАКИ ШТУРМОМ ВЗЯТА, И ВЕСЬ ЕЕ ГАРНИЗОН ПЛЕНЕН.....	54–55
<b>Карта 14.</b> ПЛАН БЕНДЕРСКОЙ КРЕПОСТИ, С ПОКАЗАНИЕМ, В КАКОМ ОНА СОСТОЯНИИ ПО ВЗЯТИИ ВТОРОЙ РОССИЙСКОЙ АРМИЕЙ ОТ ТУРОК НАХОДИТСЯ, ТО ЕСТЬ ОТ 16 СЕНТЯБРЯ 1770 ГОДА.....	58–59
<b>Карта 15.</b> ПЛАН КРЕПОСТИ БЕНДЕРЫ, ЛЕЖАЩЕЙ В БЕССАРАБИИ, НА БЕРЕГУ РЕКИ ДНЕСТР, С АТАКОЙ, ПРОВЕДЕННОЙ ВТОРОЙ АРМИЕЙ, И ВЗЯТОЙ ШТУРМОМ ПОБЕДОНОСНЫМ ОРУЖИЕМ ЕЕ ИМПЕРАТОРСКОГО ВЕЛИЧЕСТВА 16 СЕНТЯБРЯ 1770 ГОДА. СОЧИНЕН В 1775 ГОДУ.....	60–61
БЕНДЕРСКАЯ КРЕПОСТЬ В НАШИ ДНИ (Фотоколлаж).....	62–63



# Приветственное слово



Важность бережного отношения к собственному историческому наследию в условиях современного динамично меняющегося и нестабильного миропорядка носит очевидный характер, поскольку хранит в себе базовые концептуальные основы становления и развития народов и государств.

Убежден, что сохранение неискаженной памяти о прошлом, достоверное знание объективной истории своей страны во всей ее полноте – с победными, славными или трагическими страницами – ядро формирования самосознания народа, основа правильного воспитания подрастающих поколений, любящих и понимающих свою Родину, что является непреложным залогом уверенного движения в будущее.

В знаковый для Приднестровья 2020 год, отмеченный юбилеями Великой Победы и образования Приднестровской Молдавской Республики, вышло в свет новое уникальное издание, посвященное важному событию в истории Приднестровского края – 250-летию взятия Бендерской крепости русскими войсками.

Два с половиной века назад солдаты Русской императорской армии в ходе осады и штурма этого величественного сооружения в очередной раз продемонстрировали мужество, героизм, высочайшее владение воинским мастерством, готовность к самопожертвованию во имя России.

Взятие Бендерской крепости в 1770 году – безусловно, одно из ключевых событий в долгом процессе воссоединения Приднестровского края с его исторической Родиной – Россией, яркий современный символ неразрывности связей двух государств и объективной органичной принадлежности Приднестровской Молдавской Республики большому Русскому миру.

Уверен, что данный Атлас позволит всем любителям истории Отечества получить доступ к уникальному картографическому материалу, в деталях ознакомиться с одним из ее наиболее славных моментов, обогатив свои знания и отдав дань памяти и уважения беспримерному подвигу русских солдат на приднестровской земле.

**В.Н. Красносельский,**  
**Президент**  
**Приднестровской Молдавской Республики**

# Предисловие

Столетие, прошедшее с 1711 года, когда русские войска впервые со времен Святослава Храброго и Владимира Мономаха вышли к Днестру и Дунаю, до 1812 года, когда Днестр стал внутренней российской рекой, – это период побед русской армии. Россия превратилась в империю, без согласия которой в Европе не могла выстрелить ни одна пушка. Как хранительница православной веры, Россия дала надежду балканским народам на освобождение и уже тогда смогла предложить миру альтернативный путь развития, отличный от путей католическо-протестантского Запада. На востоке континента рождалась новая цивилизация.

При Петре I были созданы основы передовой русской военной школы. Россия нанесла поражение Шведской державе (1721 г.) и Персии (1723 г.). Русские выиграли и сражение с турками при Станилештах (1711 г.). В целом Прутский поход оказался неудачным, но в ходе следующей войны русские разгромили турок при Ставучанах (1739 г.) и вернули России выход к Азовскому морю. В годы Семилетней войны (1756–1763 гг.) русские войска громили армию военного гения тех времен Фридриха II Прусского и занимали Берлин.

В войне, объявленной России султаном в ноябре 1768 года, русским противостояла одна из сильнейших армий мира. Османская империя обладала огромными материальными и людскими ресурсами. Турецкие солдаты славились стойкостью и мусульманским фанатизмом, а в войне против православной России османы находили поддержку у европейских держав. Военному делу их обучали иностранные офицеры, обладавшие, как и русские, опытом недавней Семилетней войны. Свои крепости турки возводили под руководством французских архитекторов и инженеров, признанных мастеров этого дела.

Но в 60-е годы XVIII столетия в России начинался век Екатерины. Генерал Петр Румянцев обновил славу русского оружия. Летом 1770 года войска 1-й русской армии под его командованием трижды разгромили превосходящие силы турок – при Рябой Могиле, Ларге и Кагуле. Однако в Северном Причерноморье османы удерживали ряд крепостей. 15-тысячный гарнизон Бендерской крепости мог нанести удар в спину войскам Румянцева, вышедшим к Дунаю. В крепости имелись запасы продовольствия, пороха, ядер и снаряжения, рассчитанные на длительную оборону. Поэтому взять твердыню путем осады «на измор» не представлялось возможным. Следовало осуществить штурм, и обязательно до наступления зимы.

Различные этапы его подготовки и выполнения отражены на картах, публикуемых в данном Атласе. Карты дают представление об уровне культуры штабной работы в русской армии тех времен. Действия войск прорабатывались заблаговременно и тщательно: если не каждый солдат, то каждый офицер должен был знать свой маневр.

У осаждающих не имелось превосходства над противником в численности войск и в вооружениях. Генерал-аншеф Петр Панин, назначенный командующим 2-й армией, не обладал боевым опытом. Части, собранные им для осады Бендер, не были должным образом обучены и сколочены. А осажденные помнили о том, что на протяжении столетий османы побеждали лучшие армии Европы, и оборонялись инициативно и умело. Тем не менее крепость была взята вовремя, угроза турецкого удара по тылам 1-й армии устранена, а военная кампания 1770 года завершена успешно.

Сказалось превосходство русской военной школы? Вне сомнений! Но очевидно также то, что Панин, при осаде Бендер проявивший себя скорее как администратор, чем военачальник, остался недооцененным не только императрицей, но и историками. Трудно было блеснуть рядом с таким полководцем, как Румянцев.

**Игорь Шорников,**  
**кандидат исторических наук**



## РУССКИЕ ПОБЕДЫ В ВОЕННОЙ КАМПАНИИ 1770 ГОДА



Д. Ходовецкий. Сражение при Кагуле



С. Панин. Чесменское морское сражение в 1770 году

Г.С. Вилков, А.С. Булгаков,  
научный отдел Государственного унитарного предприятия  
«Исторический военно-мемориальный комплекс  
«Бендерская крепость»

## ПОХОД РУССКИХ ВОЙСК НА ДНЕСТР, ОСАДА И ВЗЯТИЕ ИМИ ОСМАНСКОЙ КРЕПОСТИ БЕНДЕРЫ В 1770 ГОДУ

Во второй половине XVIII века Бендерская крепость являлась оплотом турецкого господства в Пруто-Днестровском регионе. Накануне и в начале войны, объявленной России султаном в 1768 году, в Бендерах находилась резиденция сераскира\*, который командовал всеми турецкими войсками и гарнизонами крепостей в Очаковском эйялете\*\*, на всем северо-западном побережье Черного моря.



Екатерина II

Итоги кампании 1769 года вызвали серьезное недовольство в Петербурге. Командующего 1-й русской армией князя А.М. Голицына в окружении императрицы Екатерины II обвиняли в том, что он не смог воспользоваться результатами своих побед над турецкими войсками и развить стратегический успех. Действительно, остаткам турецких войск, разгромленных русскими под водительством генерала П.А. Румянцева у Рябой Могилы, удалось отступить за Дунай, где они восстанавливали свою боеспособность. В Молдавском княжестве восстание населения, развернувшееся при вступлении русских, было подавлено. Крепость Хотин, взятая частями под командованием Голицына, была оставлена, а армия отведена за Днестр. Крупные турецкие отряды остались в крепостях Бендеры, Очаков, Килия и Измаил. Крымская конница была собрана у ставки хана буджакских татар в Каушанах, юго-западнее Бендер, и готовилась к войне с русскими.

Князь А.М. Голицын был смещен, командование 1-й армией императрица возложила на генерала П.А. Румянцева. Кроме победы у Рябой Могилы, Петр Александрович был известен как организатор отпора в 1769 году набегу крымско-татарской конницы на южные рубежи Новороссии. Затем действия войск под командованием Румянцева позволили сковать крупные силы османов в Бессарабии и тем самым нарушить планы противника.

А назначение командующим 2-й русской армией графа Петра Ивановича Панина современники могли объяснить тем обстоятельством, что он приходился братом фактическому главе российского правительства – Никите Панину. Несмотря на высокое звание генерал-аншефа, военных побед за графом не числилось. Тем не менее при разработке плана кампании 1770 года Военный совет при императрице поставил перед 2-й русской армией весьма ответственные задачи: овладеть турецкими крепостями Бендеры, Аккерман, Очаков, Килия и Измаил; на нее же возлагалось охранение всей южной границы России от татарских набегов.



П.А. Румянцева-Задунайский

\*Сераскир – командующий турецкими войсками, соответствовал российскому генерал-аншефу.

\*\*Эйялет – административно-территориальная единица Османского государства, провинция.





Овладение турецкими крепостями Бендеры и Очаков командование российской армии рассматривало как прелюдию к форсированию Дуная и выходу русских войск на Балканский полуостров. В планах Военного совета при императрице взятие Бендерской крепости представлялось как задача, которую русские войска способны решить с помощью одного сильного штурма. «Бендеры, – отметила Екатерина II в рескрипте на имя графа П.И. Панина, – едва ли могут долго продержаться». В письме от 14 октября к брату Никите Ивановичу Петр Панин расценил поставленную перед ним задачу как чрезвычайно трудную: «Чтобы назначенные осадной артиллерии тяжелые орудия везти туда нынешней погодой и на обывательских здешних лошадях, к тому я совершенно моей возможности не нахожу. Ибо сколько осады при достаточном всего учреждении полезны и славны, столь в противность тому оные убыточны и неудачны, а нашему войску особливо будут тем бесславнее, если еще и свету показать новую в них неудачу».



П.И. Панин

Однако приказ надлежало выполнять. При разработке плана похода 2-й армии ее командующий попытался учесть уроки походов русских войск в Причерноморье во время предшествующей русско-турецкой войны. Опыт действий армии генерала Х.А. Миниха в 1738 году против турецких крепостей показывал необходимость тщательной подготовки и обеспечения войск всем необходимым. Ввиду сложности поставленных перед ним задач, Панин предполагал довести численность 2-й русской армии, включая службы, обеспечивающие действия войск, до 100 тыс. чел. и разделить ее на три отдельных корпуса. Боевой состав армии надлежало довести до 60 тыс. солдат и офицеров.

На протяжении двух зимних месяцев 1770 года 2-я армия активно готовилась к тяжелому походу по степным районам от Южного Буга до Днестра. Для обеспечения армии провиантом были учреждены продовольственные магазины\* по реке Буг и в Новороссии. Крупные подвижные магазины были сформированы в Елисаветграде и Бахмуте. При

каждом полку был организован обоз с двухмесячным запасом продовольствия. Для обеспечения доставки припасов в войска было закуплено должное число лошадей и волов. Для строительства понтонных мостов и переправ П.И. Панин распорядился заранее заготовить достаточное количество строительного леса.

По замыслу Панина, 1-й и 2-й корпуса должны были действовать на правом берегу Днепра. После форсирования Буга 1-й корпус, по первоначальному плану, численностью 25 тыс. штыков и сабель, должен был предупредить действия османов против границ России и тыла главных сил 2-й армии с Очаковского направления. 2-му корпусу, численностью 35 тыс. бойцов, предписывалось захватить крепости неприятеля на Днестре, при условии успешных действий армии Румянцева против главных сил Османской Порты. В противном же случае корпус должен соединиться с 1-й армией, чтобы разгромить основные силы противника. После этого корпус мог приступить к захвату турецких крепостей. Отдельный корпус под командованием генерал-поручика М.В. Берга, призванный прикрывать южные рубежи России и проводить диверсии на крымском направлении, скользя действия татарских войск, насчитывал 21 тыс. солдат и офицеров и развешивался на левом берегу Днепра.

К началу кампании 1770 года 2-я русская армия, несмотря на все ожидания, насчитывала вдвое меньше войск, чем планировалось Генеральным штабом и самим Паниным. Регулярных, т.е. самых подготовленных войск, было около 33 тысяч, куда входили пехотные полки, инженерные, артиллерийские и понтонные команды. Иррегулярных войск, состоящих из пикинерных, гусарских, малороссийских полков, а также полков казачьего Донского войска, было около 22 тысяч. Уже при подходе к месту переправы на Днестре в



Витгенштейн  
Христиан Людвиг Казимир

\*Магазин («магазин») – в Новое время – продовольственный склад для нужд снабжения армии. Магазины, как и оружейные арсеналы, располагались в крепостях, являвшихся, таким образом, центрами ведения войны.

районе Дубоссар к войску присоединилось 5 тысяч конных калмыков. Как уже было сказано выше, Панин был вынужден выделить войска в корпус Берга, а также в особый корпус Прозоровского, которому надлежало действовать на левом берегу Днестра и прикрывать армию от татар и турок со стороны Очакова и Гаджибея. Кроме того, при движении армии к Дубоссарам Панину приходилось оставлять охранения для создаваемых при движении магазинов, небольших земляных укреплений, призванных обезопасить подвоз необходимых для армии припасов. Т.е. большие силы командующий выделил для обеспечения безопасности коммуникаций своих войск. Имелись также 197 пушек. Для форсирования водных преград было изготовлено 100 понтонов. В связи с недостаточным количеством личного состава П.И. Панин скорректировал первоначальный план кампании, перераспределив войска для решения первоочередных задач.

Петербург попытался решить конфликт с Крымским ханством миром. По поручению Екатерины II генерал-аншеф Панин начал переговоры с татарскими ханами и мурзами с целью «сделать испытание, не можно ли будет Крым и все татарские народы поколебать в верности к Порте». В помощь Панину из Коллегии иностранных дел были направлены секретарь коллегии Равич и советник канцелярии Веселицкий. В соответствии с полученными из Петербурга указаниями граф направил письма крымскому хану и многим мурзам и к простым татарам степных орд. В них Панин писал, «что искреннее желание ее Величества состоит в том, чтобы Крыму и всем принадлежащим к нему татарским ордам доставить на вечные времена благодетельное существование, не зависимое ни от какой державы, в чем Россия ручается своим покровительством». Если татары готовы отказаться от вассалитета перед Османской Портой, предписывал командующий 2-й армией, они должны прислать делегатов для переговоров. В противном же случае Панин, помня о действиях татар в ходе набегов на русские земли, грозил уничтожить их кочевья и поселения.



Карта похода армии графа Панина для осады Бендер в 1770 году



Еще до начала похода, в 1769 году, когда еще не имелось достаточных сведений о крепости и местности, куда армии предполагалось вступить, к Бендерам был отправлен корпус под командованием Христиана Витгенштейна, состоящий из четырех батальонов и одного полка драгун, к которому также был придан отряд генерала Зорича. Главной задачей этого корпуса была разведка и сбор сведений о крепости, ее гарнизоне, укреплённости, а также об интенсивности перемещений турецко-татарских войск близ переправы на реке Днестр и при подходе к крепости. Более того, Витгенштейну предписывалась и вовсе авантюрная задача – силами корпуса взять Бендеры, если будет такая возможность. В результате этого рейда при приближении к Бендерам корпус увяз в стычках с турецко-татарской конницей, но путем опроса местных жителей и захваченных пленными сумел собрать сведения, что крепость хорошо укреплена, гарнизон ее превышает 10 тысяч боеспособного войска при четырехстах пушках. О том, что на корпус Витгенштейна были возложены особые надежды, говорит фраза Панина в письме брату: «как родильница своих родов, от него рапорта жду». Благодаря собранному сведениям, Панин понял, что Бендеры без правильной осады не взять и что ни о каком стремительном, неподготовленном штурме крепости не может быть и речи.

Армия П.И. Панина выступила в поход 20 марта 1770 года. Вследствие сильной весенней распутицы ее продвижение шло медленно. Разливы рек заставили строить мосты на сваях даже в тех местах, где прежде были маленькие ручейки. 28 июня передовые отряды армии подошли к Днестру севернее Дубоссар. «Я получил счастье первый из российских генералов в июне месяце не только не с разоренною, но сколь малую, столь наилучшею, ничем не ослабевшею армией перейти р. Днестр», – писал он своему брату Никите Ивановичу. Для полного окружения и блокирования крепости командующий 2-й армией разделил ее на два отряда. 2 июля отряд генерала М.Ф. Каменского, не переправляясь на правый берег р. Днестр, по левому берегу выдвинулся к селу Парканы, расположенному прямо напротив крепости, для ее блокирования и нанесения артиллерийских ударов с востока.

Для переправы главных сил армии и осадной артиллерии через Днестр 6 июля был построен наплавной мост на галерах. С целью остановить продвижение русских войск гарнизон Бендерской крепости предпринял ряд вылазок. 7 июля турки численностью до тысячи бойцов атаковали казачью часть из отряда М.Ф. Каменского. Встретив отпор со стороны казаков, турецкий отряд поспешно отступил. Однако 10 июля турки атаковали позиции основных сил армии графа П.И. Панина на речке Бык.

15 июля к Бендерам подошли главные силы 2-й армии. Полной неожиданностью для русских стало наличие значительно удаленной от крепости целой линии турецких укреплений, которые полукругом охватывали ее так, что прежде чем пробиться к стенам твердыни, необходимо было первоначально преодолеть эту хорошо укрепленную линию (ретраншемент\*). Уже в ходе осады и из собранных сведений стало известно, что Панину противостоят силы, не уступающие ему по численности – 30 тысяч турок против его 33 тысяч.

При подходе к Бендерам генерал-аншеф Панин разбил свою армию на пять колонн и приступил к полному окружению и блокированию крепости в удалении от линии турецкого ретраншемента. Три колонны расположились севернее крепости. Остальные две, совершив обход, обложили ее с юга. На левом берегу Днестра переправу занял отряд генерала М.Ф. Каменского. С целью не допустить полного блокирования крепости 15 июля турки атаковали правый фланг 2-й русской армии. Видя отступление своего авангарда, П.И. Панин направил подкрепление и атаковал турок с трех сторон. Противник не выдержал стремительной контратаки и отступил в крепость. Преследуя турецкий отряд, русские войска подошли ко внешнему рву крепости и попытались ворваться в город. Однако Панин остановил войска, объяснив свои действия «боязнью заразы».

Ознакомившись более детально с положением дел в крепости и гарнизоне, Петр Иванович отказался от идеи немедленного штурма и приступил к осаде. Русские войска должны были под прикрытием

\***Ретраншемент** (франц. retrancher – «отсекать, уничтожать») – фортификационное сооружение, расположенное позади какой-либо главной позиции обороняющихся, обстреливающее пространство за ней и принуждающее противника, овладевшего главной позицией, вести дальнейшую атаку.



М.Ф. Каменский

артиллерии постепенно подводить свои позиции на максимально близкое расстояние к крепости. План минных работ разработал инженер-генерал Родион Николаевич Гербель, командированный во 2-ю армию с задачей заниматься именно осадными работами. Он укрепил лагерь под Бендерами и разработал план осады крепости. По сути, это был инженерный план захвата вражеского укрепления. Позднее эта операция, ставшая единственным подобным случаем в истории российского батального искусства, была названа «подземной войной». Все осадные работы проводились под его непосредственным руководством четко и слаженно и привели к ожидаемому результату.

Осторожность П.И. Панина не была лишена оснований. 4 августа он напомнил брату о том, что не располагает превосходством в силах: «...комнатные заключения о наших против неприятеля обращениях вовсе... несправедливы и фальшивы... Может ли уже быть... какое сбережение... где неприятель в крепости, будучи почти ровен, своей пехотой, осаждающему...».

По ночам русские войска рыли траншеи, а днем обстреливали крепость. Первый массовый артиллерийский обстрел был произведен 21 июля, и затем подобные совершались почти ежедневно с участием батарей с левого берега, которые обстреливали прежде всего подступы от Водяных ворот к Днестру. Это немедленно отразилось на снабжении города водой. Перебежчики из крепости говорили, что в Бендерах вода резко поднялась в цене. С целью подорвать моральный дух гарнизона, П.И. Панин отправил 9 плененных турок с известием о победе войск П.А. Румянцева у реки Ларга 7 июля 1770 года и с предложением сдаться. Сераскир Магомет Уржи Валаси данное предложение отклонил. Однако через несколько дней сераскир скоропостижно скончался. На общем совете турецкие военачальники с просьбой принять командование гарнизоном обратились к находившемуся в крепости трехбунчужному паше Мехмет-Эмину. Вылазки турецкого гарнизона продолжались. Прежде всего турки стремились помешать ведению земляных работ и строительству траншей и батарей. Описывая постоянные стычки с гарнизоном, Панин в письме к брату писал: «вот уже дней шесть сряду... делает самые отчаянные вылазки и заставляет меня... метаться по всей своей, необходимо весьма пространно держанной, но только десятком пехотными полками, позиции; твой братец, будучи главным командиром, почти всякую ночь... редко большие к сражению противу неприятеля... выводит, как до тысячи человек пехоты».



Начало штурма Бендерской крепости русскими войсками в 1770 году. Художник В.Н. Слободзинский. Бендерский историко-краеведческий музей



В ночь со 2 на 3 августа из крепости бесшумно вышел турецкий отряд и внезапно атаковал траншеи русских войск. Крепостная артиллерия сильным огнем с бастионов поддерживала вылазку турецкого отряда. Разведка боем убедила турок, что русские войска проводят активные минные работы для подрыва их оборонительных сооружений. С этого момента вылазки гарнизона приняли целенаправленный характер: остановить земляные работы русских. После дневных схваток и взаимных перестрелок по ночам с обеих сторон кипела работа по восстановлению разрушенного и строительству новых подземных галерей. Узнав о том, что из крепости также стали рыть «контрмину», П.И. Панин приказал углубить ров перед наиболее важными передовыми позициями своих войск.

Осада затягивалась, и 2-я армия начала испытывать трудности в снабжении войск. В начале августа стала ощущаться острая нехватка артиллерийских припасов. Артиллеристы совершали по крепости не более 100 выстрелов в день. Петр Иванович распорядился, чтобы по ночам солдаты собирали ядра. В середине месяца несколько дней шли проливные дожди, которые повредили часть минных галерей русской армии. Петр Иванович был вынужден держать большие силы для прикрытия своих войск с тыла и обратился за помощью к командующему 1-й армией генерал-аншефу П.А. Румянцеву. Румянцев отказал, поскольку задействовал все свои войска в битве при р. Ларга с главными силами турецких войск. После разгрома турецкой армии у р. Кагул Панин все еще опасался удара османов со стороны Аккермана и Килии и вновь запросил у Румянцева помощи для скорейшего взятия Бендер. Несмотря на победы в битвах при Ларге и Кагуле, П.А. Румянцев считал имеющиеся у него силы недостаточными для успешного продолжения войны. Запрошенное им у Екатерины II пополнение еще не прибыло из России, и Панину он указал в своем письме на невозможность отправить корпус князя Н.В. Репнина на блокирование и осаду крепости Килия. Панин не принял соображений Румянцева, и в дальнейшем это обстоятельство предопределило враждебные взаимоотношения двоих полководцев.

Турецкий гарнизон Бендерской крепости продолжал активно сопротивляться и вести контрминные работы. Каждый из подкопов под русские позиции завершался мощным взрывом и атакой из крепости. 29 августа в результате подрыва мощной турецкой мины была разрушена одна из русских минных галерей. Под завалами оказалось до роты grenадер. Турецкие войска атаковали передовые позиции армии П.И. Панина. Но и эта вылазка была отбита. Интенсивные подземные работы продолжались с обеих сторон. 8 сентября русские и турки столкнулись друг с другом в подземных галереях, и завязалась оживленная перестрелка.

С начала сентября граф П.И. Панин начал активно вести подготовку к штурму. Несмотря на нехватку боеприпасов, он приказал усилить артиллерийский обстрел крепости. Артиллерийская канонада должна была заглушить шум подземных работ, проводившихся уже вблизи крепостных укреплений. Саперы переходили к самой трудоемкой и ответственной части работы – строительству и закладке «усиленного горна», который военные еще называли «сдавленным шаром». Подобный по силе горн в XVIII веке в военной практике применялся только однажды – при осаде крепости Швейдинц в 1762 году. Результат тогда оказался неудачным. В преддверии штурма были проведены отвлекающие маневры с целью сформировать у противника ложное впечатление о направлении главного удара. Две галереи были сооружены в сторонах от главной. 3 сентября прогремел взрыв левой пороховой мины. Он привел к разрушению гласиса\* перед внешним рвом. 6 сентября взрывом правой пороховой мины была разрушена внешняя стена рва. Эти два взрыва были лишь прелюдией к решительным действиям. Русские солдаты укрепили образовавшиеся от взрывов двух мин воронки и превратили их в своеобразные плацдармы для штурма. 14 сентября закончились работы в главной галерее, минерами был заложен горн весом 400 пудов пороха.

Около 10 часов вечера 15 сентября раздался оглушительный взрыв. Образовалась огромная воронка диаметром более 25 метров. При этом взрыве горна часть контрэскарпа\*\* засыпала значительный кусок внешнего рва. Образовавшуюся насыпь штурмующие войска использовали как своеобразный мост. Русские артиллеристы со своих позиций открыли мощный огонь из всех орудий. Город подвергся обстрелу зажигательными бомбами и каркасами, доставленными в войска накануне штурма.

Анализ публикаций, освещающих штурм Бендерской крепости 15–16 сентября 1770 года, свидетельствует о необходимости более глубокого и внимательного изучения тактики штурма крепостей в XVIII веке. Очень часто исследователи имеют приблизительное представление, как осуществлялось взятие крепости

\*Гласис (фр. glacis) – пологая земляная насыпь впереди наружного рва крепости. Гласис возводили с целью улучшения обстрела впередилежащей местности, маскировки и защиты укрепления.

\*\*Контрэскарп (фр. contrescarpe, от contre – «против» и escarpe – «откос, скат») — поверхность наружного рва укрепления, обращенная лицевой частью к обороняющемуся.

русскими войсками и в чем заключался смысл подземных пороховых мин. К примеру, Н.А. Мохов отмечал, что подземной миной 15 сентября была разрушена часть крепостной стены и через образовавшийся пролом начался штурм крепости. «Одновременно штурмовались укрепления в других местах, – продолжал историк, – завалив рвы вязанками хвороста, солдаты под огнем по лестницам взбирались на стены». Данная Моховым трактовка событий вызвала сомнения у другого исследователя, Г. Аствацатурова, и вот почему. Ширина внешнего крепостного вала варьируется от 10 до 30 метров, а высота была более 5 метров. Фашина представляет собой связку прутьев, пучок хвороста, перевязанный скрученными прутьями, веревками и т.д. Бывают легкие и тяжелые фашины. Последние (длиной 5–10 метров, диаметром 0,6–1,2 метра) начинаются крупной галькой, щебнем и другим. Заготовка необходимого количества фашин была делом очень трудоемким и сложным в условиях степного региона. Штурм крепости Бендеры был во многом уникальным явлением в военном деле того времени. Количество штурмующих крепость войск уступало численности защитников крепости: в штурме участвовало всего 14 пехотных полков.

Русские войска устремились на штурм крепости тремя колоннами. Средняя колонна быстро прошла главный внешний крепостной ров по образовавшейся насыпи. Солдаты приставляли лестницы к оборонительному фронту, стремясь как можно быстрее достигнуть позиции защитников. Одним из первых на стены крепости взобрался командир Тамбовского полка полковник М. Миллер. Крепостные ворота оказались настолько крепкими, что все попытки взорвать или разрубить их закончились неудачей. Отступив от ворот, две колонны перестроились и последовали за главной колонной. Турки продолжали сопротивляться, постепенно отступая к замку. Бои приняли ожесточенный характер. Стремясь задержать продвижение русских войск, турки нередко сами поджигали строения при отступлении. Османский отряд численностью 1500 человек предпринял попытку прорваться на Аккерман. Он вышел из Нижней крепости и атаковал фланг 2-й русской армии. Турки прорвали линию обороны русских войск и атаковали незащищенный обоз. Командующему пришлось отдать приказ о снятии части своих сил для ликвидации прорыва.



Штурм крепости Бендеры русскими войсками под командованием П.И. Панина в 1770 году.  
Диорама. Г. Зыков, Н. Дмитриенко. Бендерский историко-краеведческий музей





Г.Э. фон Штрандман

В 9 часов утра 16 сентября гарнизон крепости сдался на милость победителей. Участник штурма полковник Г.Э. фон Штрандман оставил следующее описание этого события: «Наконец, в 9 часов, турки выставили в замке белый флаг, бросали оружие через стену и просили позволения сдаться на капитуляцию. Я запретил нашим стрелять и сам пошел в замок, чтобы переговорить с сераскиром. После получаса переговоров, веденных мною через посредство Мустафы-паши, который хорошо говорил по-немецки, я выбрал несколько депутатов и отправил их к генералу Каменскому, который тотчас прибыл сюда сам и принудил неприятеля к быстрой капитуляции. Турки потребовали свободного пропуска за Дунай, на что Каменский не согласился, после чего турки были окончательно обезоружены и посланы к графу».

Однако торжественно войти в покоренную крепость граф П.И. Панин не смог: внутри крепости полыхал сильный пожар, который охватил практически все строения. Взрыв пороховых погребов привел к сильным разрушениям. Опасаясь еще больших потерь, П.И. Панин отдал приказ срочно вывести войска и пленных турок из пылающего города. В течение трех последующих дней к горевшей крепости нельзя было подойти. Крепость и город были практически полностью уничтожены. За все время осады и штурма русские войска

потеряли 1 672 чел. убитыми и 4 564 ранеными. Потери турок убитыми составили около 5 тыс. чел.

Кроме непосредственно армии Панина, в штурме крепости приняли участие многочисленные добровольцы, прибывшие из 1-й армии Румянцева. Среди них находился будущий фельдмаршал, а тогда капитан М.И. Кутузов, который за проявленный при штурме героизм был удостоен звания премьер-майора.

После взятия Бендер на Военном совете 2-й армии было решено отказаться от организации осады Очакова в этом году вследствие больших потерь и недостатка припасов, фуража и продовольствия. 6 октября 2-я армия отошла на зимние квартиры за Днепр. По распоряжению П.И. Панина в Бендерах размещен гарнизон в 5 тысяч человек. Первым комендантом города назначен полковник И.А. Коррет, перед которым была поставлена задача начать восстановление крепостных сооружений. Пленные турки были высланы в новороссийские губернии для временного проживания там. Чтобы обеспечить отправку пленных и их имущества к месту пребывания, русское командование выделило более 600 подвод. Сераскиру Мехмет-Эмину предоставили карету, а главным турецким начальникам – коляски.

Взятие Бендер открыло русской армии путь на Балканы, русские войска на Дунае могли более не опасаться удара в спину. П.И. Панин рассчитывал получить за свои заслуги фельдмаршальский жезл.

Однако Екатерина II, получив донесение о взятии Бендерской крепости, была крайне недовольна, узнав о потерях русских войск и страшных разрушениях в крепости и городе: «Чем столько потерять и так мало получить, лучше было вовсе не брать Бендер». Императрица наградила Панина орденом Святого Георгия 1-й степени. Граф П.И. Панин посчитал это для себя оскорблением и попросил отставку, которую 19 ноября Екатерина II приняла.

Осада и штурм Бендерской крепости в 1770 году оказали сильное влияние на судьбу известной исторической личности – Емельяна Пугачева. Он служил в казачьем полку Кутейникова, отличился во время штурма и получил ряд серьезных ранений. Позже, используя свой боевой опыт, Е.И. Пугачев с товарищами организовали самое мощное казацко-крестьянское восстание в истории России в XVIII веке. Отряды повстанцев сумели не только захватить ряд крепостей, но и разгромить правительственные войска, направленные на подавление восстания. Специалисты полагают, что Е.И. Пугачев использовал бендерский опыт при осаде и штурме русских городов во время крестьянской войны 1774–1775 годов. А.И. Андрущенко отметил, что первые признаки будущего самозванства Е.И. Пугачев стал проявлять уже под Бендерами, заявляя сослуживцам, что он крестник Петра I, который якобы подарил ему золотую саблю. По иронии судьбы на подавление восстания из отставки был вызван граф Петр Иванович Панин. Императрица поручила ему начальство над всеми войсками против Пугачева. Вскоре после назначения Панина армия Пугачева была разбита, а сам он пленен.



Емельян Пугачев

Согласно Кючук-Кайнарджийскому мирному договору 1774 года Бендерская крепость была возвращена Османской империи. Турецкие власти приняли решение о переносе резиденции сераскира из Бендер в Измаил, что, вероятно, отразилось на темпах восстановления крепости. Турецкое население Бендер проживало в плену в предместьях Петербурга. Репатриация затянулась на полтора года. 1 февраля 1776 года колонна пленных во главе с бывшим комендантом Бендерской крепости Мехмет-пашой и бывшим сераскиром Ибрагим-пашой все же отправилась в обратный путь. Русское командование обеспечило пленных транспорт и пропитание в дороге. Каково же было удивление конвоя, когда по прибытии колонны к границе турецких владений в Балте выяснилось, что с турецкой стороны никто ее не ждет. Путь от Балты до Бендер бывшие пленные, в том числе женщины и дети, прошли пешком.

Так впервые за всю ее историю в сентябре 1770 года самая мощная в Северном Причерноморье турецкая крепость Бендеры пала перед русским оружием. Хотя она тогда и была возвращена османам, но путь для России в Молдавию и на Балканы уже был намечен и проложен, что в дальнейшем покажут события по покорению Бендерской крепости армией Г.А. Потемкина в 1789 году и уже окончательно – корпусом К.И. Мейендорфа в 1806 году.

## Источники и литература

Аствацатуров Г. Бендерская крепость. 2-е изд., исправ. Бендеры, 2007.

Бендерская крепость. Живой символ истории / Под ред. Красносельского В.Н. и Игнатьева В.В. Тирасполь: Полиграфист, 2017.

Гейсман П.А., Дубовский А.Н. Граф П.И. Панин (1721–1789). Исторический очерк военной и государственной деятельности. [Электронный ресурс]. СПб.: Типография Васильева, 1897. С. 28. URL: [https://rusneb.ru/catalog/002293\\_000049\\_RU%20VLADIMIR%7C%7C%7CBIBL%7C%7C%7C0000516729/](https://rusneb.ru/catalog/002293_000049_RU%20VLADIMIR%7C%7C%7CBIBL%7C%7C%7C0000516729/)

Еременко Е.Н. Родион Гербель – Гений подземной войны. Из истории осады и штурма Бендерской крепости в 1770 году [Электронный ресурс]. URL: [https://bikmus.com/index.php?option=com\\_content&view=article&catid=19&id=133&Itemid=11](https://bikmus.com/index.php?option=com_content&view=article&catid=19&id=133&Itemid=11)

Журнал Второй Армии Его Сиятельства графа Панина П.И. [Электронный ресурс]. Сборник документов «Журнал боевых действий 1770 год. Дневник Г.Э. фон Штрандмана. Донесение свтл. Князя Г.А. Потемкина 1789 год. Журнал боевых действий 1806 год» / Под ред. Г.С. Вилкова. С. 15–16. URL: [https://drive.google.com/file/d/1tAaSBMwO1N7BsV\\_7LJcqHnh1MC4UMGjL/view](https://drive.google.com/file/d/1tAaSBMwO1N7BsV_7LJcqHnh1MC4UMGjL/view)

Записки Мухаммеда Неджати-эфенди, турецкого пленного в России. [Электронный ресурс]. URL: [http://www.vostlit.info/Texts/Dokumenty/Turk/XVIII/1760-1780/Muchammed\\_Nejdati\\_efendi/text3.htm](http://www.vostlit.info/Texts/Dokumenty/Turk/XVIII/1760-1780/Muchammed_Nejdati_efendi/text3.htm).

Мохов Н.А. Дружба ковалась веками (Молд.-рус.-укр. связи с древнейших времен до нач. XIX в.) Кишинев: Штиинца, 1980.

Панин П.И. Записка, каким образом предводителем второй армии генералом графом Паниным начато производиться предприятие российско-императорским двором и ему порученное намерение, клонящееся к поколебанию татарских орд против нынешнего их подданства (1770). [Электронный ресурс]. URL: [http://www.vostlit.info/Texts/Dokumenty/Turk/XVIII/1760-1780/Panin\\_P\\_I/zapiska\\_tatar.htm](http://www.vostlit.info/Texts/Dokumenty/Turk/XVIII/1760-1780/Panin_P_I/zapiska_tatar.htm)

Панин П.И. Письма графа П.И. Панина к брату графу Никите Ивановичу во время первой Турецкой войны при Екатерине Великой [Электронный ресурс] // Русский архив 1888 г. Кн. 3., вып. 11. С. 298–299. URL: <https://runivers.ru/lib/book7627/408974/>

Петров А.Н. Война России с Турцией и Польскими конфедератами с 1769–1774 год. [Электронный ресурс]. В 5 томах. Т. 2. СПб.: Тип. Э. Веймара, 1866. URL: <https://runivers.ru/lib/book3054/>

Румянцев П.А. Письмо П.А. Румянцева Панину об отсрочке действий корпуса Н.В. Репнина против Килии. Сборник документов и материалов / Под ред. П.К. Фортунатова. Т. II. М.: Военное издательство, 1953.

Румянцев П.А. Письмо П.А. Румянцева П.И. Панину о действиях частей 1-й армии в целях поддержки осады Бендер 2-й армией. Сборник документов и материалов / Под ред. П.К. Фортунатова. Т. II. М.: Военное издательство, 1953.

Густав Эрнест фон Штрандман. Записки. [Электронный ресурс]. URL: <http://www.vostlit.info/Texts/Dokumenty/Turk/XVIII/1760-1780/Strandmann/text1.htm>

Широкоград А.Б. Турция. Пять веков противостояния. Москва: Издательство «Вече», 2009.

Яковлев В.В. Краткая история подземной минной войны. [Электронный ресурс]. М.: Издательство Военно-инженерной академии РККА, 1938. С. 29. URL: [http://militera.lib.ru/h/yakovlev\\_vv02/index.html](http://militera.lib.ru/h/yakovlev_vv02/index.html)



**ПЛАН ЛАГЕРЕЙ  
И СХЕМА ДВИЖЕНИЯ  
АРМИИ ГРАФА ПАНИНА  
К БЕНДЕРАМ, К ТОМУ  
МЕСТУ, ГДЕ ОНА  
ПЕРЕШЛА ДНЕСТР  
ДО НАЧАЛА ОСАДЫ  
БЕНДЕР В 1770 ГОДУ**

**Пояснения**

- a. Лагерь армии графа Панина на левом берегу Днестра, пришедшей из города Орла на осаду Бендер.
- b. Лагерь отдельного армейского корпуса графа Панина под командой генерал-майора Каменского, спустившийся на позиции по левому берегу Днестра.
- c. Два понтонных моста, по которым армия графа Панина переправилась через Днестр, чтобы спуститься на позиции по правому берегу этой реки.
- d. Часть армии графа Панина, переправившаяся через Днестр, в задачу которой входит обеспечение безопасного прохода остальной армии.
- e. Подвижные команды армии графа Панина, оставшиеся в тылу для прикрытия его редутами\* 1, 2, 3, 4.
- f. Подвижные команды корпуса генерал-майора Каменского, оставшиеся в тылу для прикрытия его редутами 5, 6, 7, 8, 9.
- g. Главный лагерь армии графа Панина на правом берегу Днестра, готовящийся к осаде Бендер.
- h. Второй лагерь.
- j. Третий лагерь.
- k. Четвертый лагерь.
- l. Пятый лагерь.
- m. Шестой лагерь в районе реки Бык.
- n. Армия графа Панина, осаждающая город Бендеры.
- o. Второй лагерь корпуса, выделенного у генерал-майора Каменского.
- p. Третий лагерь, то же.
- q. Четвертый лагерь, то же.
- r. Пятый лагерь, то же.
- s. Отдельный корпус генерал-майора Каменского, осаждающий Бендеры, на левом берегу Днестра.

\* Редут (фр. redoute) - полевое фортификационное сооружение в виде квадрата, прямоугольника или многоугольника, подготовленное к круговой обороне.

RENVOY 29630-2-670.

№ 1903.

a, Camps de l'armée du Comte de Panin sur la rive gauche du Dniester, venant d'Orléans pour aller faire le Siège de Bender.

b, Camps du corps détaché de l'armée du Comte de Panin sous les Ordres du Major Gen. Kamensky pour descendre le long de la rive gauche du Dniester et investir Bender sur cette rive.

c, Deux Ponts des batteaux sur lequel l'armée du Comte de Panin passa le Dniester pour descendre la dite rivière jusqu'à droite.

d, Une partie de l'armée du Comte de Panin ayant passé le Dniester se forme en d, pour protéger le passage de reste de l'armée.

e, Equipage de l'armée du Comte de Panin restant en arrière et couvert par les redoutes 1, 2, 3, 4.

f, Equipage du corps du Major Gen. Kamensky restant en arrière et couvert par les redoutes 5, 6, 7, 8, 9.

g, Premier Camp de l'armée du Comte de Panin sur la rive droite du Dniester, allant faire le Siège de Bender.

h, Second camp idem. j, Troisième camp idem.

k, Quatrième camp idem l, Cinquième camp idem.

m, Sixième Camp idem sur le Bigk

n, L'armée du Comte de Panin, investissant la ville de Bender.


o, Second Camp du corps détaché du Major Gen. Kamensky

p, Troisième camp idem.

q, Quatrième camp idem.

r, Cinquième camp idem.

s, Corps détaché du Major Gen. Kamensky, investissant Bender, sur la rive gauche du Dniester.



Echelle de 21 VERSTES  
ou 3 milles d'Allemagne ou 5 lieux de France  
de 25 au degrés.

von J. J. Caspell 1770 October 98.











**ЛАГЕРЬ ГРАФА ПАНИНА  
И ПОХОДНЫЙ СТРОЙ ОБЕИХ КОЛОНН НА БЕНДЕРЫ**

**1) Расположение (зеленые)**

- a.** 8 батальонов в первой и во второй линиях.
- b.** Испанский редут на расстоянии 20 шагов до двух фронтов от фланга.
- c.** Артиллерийский наблюдатель сосредоточен в промежутках между батальонами, которые выступают из испанского редута. В этом месте разместится полковая артиллерия из 16 батальонов, батальон, состоящий из трех фунтовых пушек и одного единорога\*. (Единорог – вид орудия, имеющего коническую камеру.) Располагались пушки и гаубицы.
- d.** 6 больших батарей на конной тяге, выступающих перед испанским редутом, каждая с 10 пушками.
- e.** Штабные эскадрильи слева и справа от штаба.
- g.** 10 рот grenадер, по пять из которых размещены по бокам от штаба для выполнения той же цели.
- h.** Эскадронная кавалерия на каждом фланге обеих линий, всего 32 эскадрона.
- i.** Офицерские запасы армии.
- k.** 2 дивизии Фэгера, каждая из 300 человек и 3 пушки для защиты повозок.
- l.** Отряды четырех батальонов для прикрытия флангов.
- m.** Лошади для полковой артиллерии, предназначенной для защиты флангов.
- n.** Передвинутый участок (квадрат), первый из которых – продовольствие и т. д., второй – участок для осады.
- o.** Для прикрытия на каждой площадке расположился лагерь из двух батальонов.
- q.** Лагерь донских и украинских казаков разместили для охраны и поддержки, а также отряд с 20 лошадьми, таким образом они окружили лагерь и отступили от своих корпусов, чтобы не получить повреждения от ночных артиллерийских обстрелов.

**2) Марш (красные)**

Кавалерия армии в составе эскадронов и колонн, которые разделяются перед каждой походной колонной. Фланги колонн по 12 эскадронов, от центра справа – 8, а от центра слева – 9 эскадронов. Эти последние 9 эскадронов составляют резерв. Кавалерия, разделение которой видно из плана.

- t.** Обеим батареям нужно идти в бой без полковой одежды, а также телег с боеприпасами и испанских повозок, но обязательно с офицерскими личными принадлежностями.
- v.** Два фланга сражаются каждый по четыре батальона в указанном выше порядке.
- w.** Выдвинутые квадраты колонн вместе с батальонами, прикрывающими их, следуют за армией в таком количестве колонн, насколько позволяет местность.
- x.** Казаки на марше, которые составляют передовой отряд, возглавляют патруль и разведку армии, а также прикрывают тыл и батареи.

\***Единорог** – старинное русское гладкоствольное артиллерийское орудие-гаубица. Термин «единорог» для данного типа орудия употреблялся только в России. В Европе применялось слово «гаубица».



**РАСПИСАНИЕ И ЗАДЕЙСТВОВАНИЕ ПОЛКОВ АРМИИ ПЕТРА ПАНИНА  
(Автор-составитель Г.С. Вилков)**

№ п/п	Наименование полка	В чем подчинении находился	Общая численность	В какой входил корпус	Задачи, и какие занимал позиции при осаде	Участие в штурме
<b>РЕГУЛЯРНОЕ ВОЙСКО</b>						
1	Ростовский карабинерный	Генерал-майор Зорич	914	Основные силы	В линии полков на Борисовских высотах для блокирования крепости с запада, 4 эскадрона в правом фланге	В Журнале боевых действий об участии в штурме сведений нет. Однако в литературе есть данные, что личный состав полка захватил одну из артиллерийских батарей при штурме крепости
2	Ямбургский карабинерный	Генерал-майор Зорич	857	Корпус Каменского	Блокирование крепости с левого берега Днестра, с востока	Об участии в штурме сведений нет
3	Псковский карабинерный	Генерал майор граф Мусин-Пушкин	874	Основные силы	В линии полков на Борисовских высотах для блокирования крепости с запада	Об участии в штурме сведений нет
4	Борисоглебский драгунский	Генерал-майор князь Прозоровский	894	Корпус Прозоровского	Защита армии от нападения со стороны левого берега – Дикого поля, поиски против татар и турок со стороны Гаджибея	
5	Астраханский драгунский	Генерал-майор Романус	866	Корпус Берга	Блокирование татар со стороны Крыма, на значительном удалении от основной армии	
6	2-й Гренадерский пехотный	Генерал-майор Каменский	1655	Основные силы	В линии полков на Борисовских высотах для блокирования крепости с запада, защита Главной квартиры и штаба	Четыре роты в подкрепление центральной штурмующей колонне под командой полковника Миллера, общее руководство колонной – генерал-майоры Сент-Марк и Олсуфьев
7	Воронежский пехотный	Генерал-майор Олсуфьев	1706	Корпус Каменского	Блокирование крепости с левого берега Днестра, с востока	Одна рота – правая штурмующая колонна под командой полковника Вассермана, общее руководство колонной – генерал-майор Каменский; одна рота – центральная штурмующая колонна под командой полковника Миллера, общее руководство колонной – генерал-майоры Сент-Марк и Олсуфьев
8	Черниговский пехотный	Генерал-майор Лебель (Вильгельм Лебель был убит 1 августа 1770 года при очередной вылазке турок во время осады крепости)	1704	Основные силы, 3-й корпус	В линии полков на Борисовских высотах для блокирования крепости с запада, защита Главной квартиры и штаба	Одна рота – правая штурмующая колонна под командой полковника Вассермана, общее руководство колонной – генерал-майор Каменский; одна рота – центральная штурмующая колонна под командой полковника Миллера, общее руководство колонной – генерал-майоры Сент-Марк и Олсуфьев



9	Владимир(ов)-ский пехотный	Генерал-майор Лебель	1991	Основные силы	В линии полков на Борисовских высотах для блокирования крепости с запада, защита Комиссариата и лагеря инженеров	Левая штурмующая колонна под командой полковника Корфа, общее руководство колонной – генерал-майор Мусин-Пушкин; одна рота под командой полковника Протасова
10	Беле(ц)(вс)-кий пехотный	Генерал-майор Каменский	1951	Корпус Каменского	Блокирование крепости с левого берега Днестра, с востока	Левая штурмующая колонна под командой полковника Корфа, общее руководство колонной – генерал-майор Мусин-Пушкин; одна рота – правая штурмующая колонна под командой полковника Вассермана, общее руководство колонной – генерал-майор Каменский
11	Брянский пехотный	Генерал-майор Олсуфьев	1901	Основные силы	В линии полков на Борисовских высотах для блокирования крепости с запада, защита Комиссариата и лагеря инженеров	Восемнадцать рот в подкрепление центральной штурмующей колонне под командой полковника Миллера, общее руководство колонной – генерал-майоры Сент-Марк и Олсуфьев
12	Елецкий пехотный	Генерал-майор Олсуфьев	2008	Основные силы	Блокирование крепости с севера, защита сооруженной переправы и коммуникаций между левым и правым берегом	Правая штурмующая колонна под командой полковника Вассермана, общее руководство колонной – генерал-майор Каменский; часть рот в подкрепление центральной штурмующей колонне под командой полковника Миллера, общее руководство колонной – генерал-майоры Сент-Марк и Олсуфьев
13	Козловский пехотный	Генерал-майор Бурман	2027	Основные силы	В линии полков на Борисовских высотах для блокирования крепости с запада	Правая штурмующая колонна под командой полковника Вассермана, общее руководство колонной – генерал-майор Каменский; одна рота – левая штурмующая колонна под командой полковника Протасова
14	Курский пехотный	Генерал-майор Лебель	1948	Основные силы	В линии полков на Борисовских высотах для блокирования крепости с запада	Правая штурмующая колонна под командой полковника Вассермана, общее руководство колонной – генерал-майор Каменский; часть рот в подкрепление центральной штурмующей колонне под командой полковника Миллера, общее руководство колонной – генерал-майоры Сент-Марк и Олсуфьев
15	Орловский пехотный	Генерал-майор Бурман	1969	Основные силы	В линии полков на Борисовских высотах для блокирования крепости с запада	Одна рота – левая штурмующая колонна под командой полковника Протасова; 18 рот в подкрепление центральной штурмующей колонне под командой полковника Миллера, общее руководство колонной – генерал-майоры Сент-Марк и Олсуфьев

16	Ря(и)жский пехотный	Генерал-майор Лебель	1926	Основные силы	В линии полков на Борисовских высотах для блокирования крепости с запада	Правая штурмующая колонна под командой полковника Вассермана, общее руководство колонной – генерал-майор Каменский; часть рот в подкрепление центральной штурмующей колонне под командой полковника Миллера, общее руководство колонной – генерал-майоры Сент-Марк и Олсуфьев
17	Севский пехотный	Генерал-майор Сент-Марк	1914	Основные силы	В линии полков на Борисовских высотах для блокирования крепости с запада, защита правого фланга	Левая штурмующая колонна под командой полковника Корфа, одна рота под командой полковника Протасова, общее руководство колонной – генерал-майор Мусин-Пушкин; часть рот в подкрепление центральной штурмующей колонне под командой полковника Миллера, общее руководство колонной – генерал-майоры Сент-Марк и Олсуфьев
18	Староскольский пехотный	Генерал-майор Сент-Марк	2027	Основные силы	В линии полков на Борисовских высотах для блокирования крепости с запада, защита правого фланга	Одна рота – левая штурмующая колонна под командой полковника Протасова; одна рота – центральная штурмующая колонна под командой полковника Миллера; 18 рот в подкрепление центральной штурмующей колонне под командой полковника Миллера, общее руководство колонной – генерал-майоры Сент-Марк и Олсуфьев
19	Тамбовский пехотный	Командир полковник Матиас Миллер*. Генерал-майор Каменский	1909	Основные силы	Блокирование крепости с севера, защита сооруженной переправы и коммуникаций между левым и правым берегом	18 рот в подкрепление центральной штурмующей колонне под командой полковника Миллера, общее руководство колонной – генерал-майоры Сент-Марк и Олсуфьев
20	Егерский корпус	Дежурный генерал-майор Князь Щербатов	926	Часть егерей – в корпус Каменского, часть – в основные силы	Блокирование крепости с левого берега Днестра, с востока и блокирование крепости с севера	1 дивизион – правая штурмующая колонна под командой майора Муфеля; 1 дивизион – левая штурмующая колонна под командой майора Палена
21	Подразделения полевой артиллерии, фуражных и понтонных команд	Распределены по корпусам и бригадам	1248			
22	Инженерные команды	Распределены по корпусам и бригадам	171			
		<b>Итого регулярных</b>	<b>33386</b>			

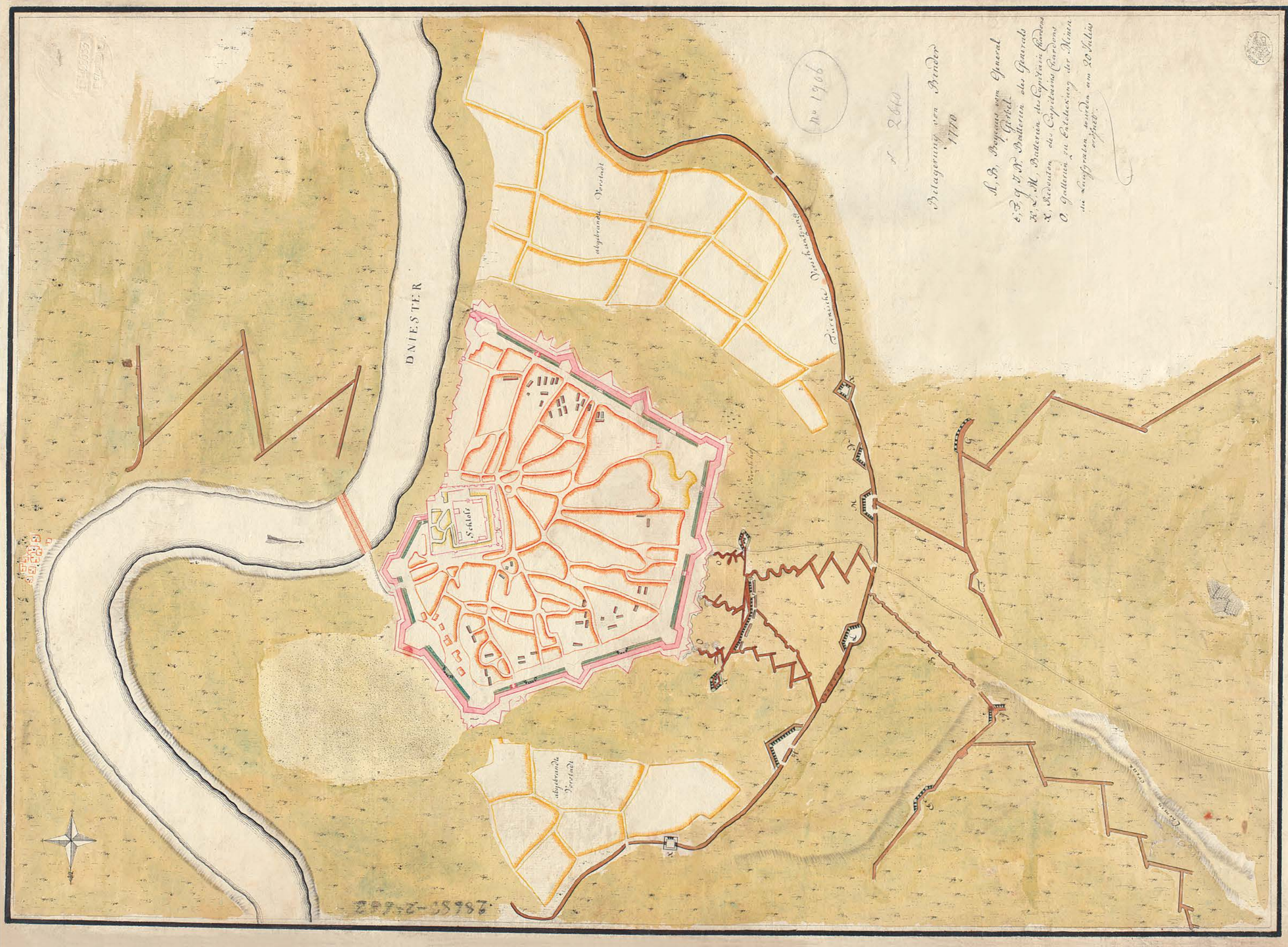
\*Полковник Матиас Миллер также командовал центральной штурмующей колонной, был убит пулей в грудь, когда поднялся на вал при штурме крепости. Был погребен на Варнице.



ИРРЕГУЛЯРНОЕ ВОЙСКО						
1	Сумский гусарский	Командир полковник Тутолмин. При выдвигении армии – генерал-майор граф Мусин-Пушкин, при прибытии в Бендеры – генерал-майор Каменский	815	Корпус генерал-майора графа Мусина-Пушкина, затем корпус генерал-майора Каменского, позже корпус князя Прозоровского	По прибытии в Бендеры полк занял позиции на левом берегу реки Днестр в корпусе Каменского для артиллерийского обстрела крепости и контроля за переправой. 19 августа был отправлен к Большому Куяльнику (Гаджибей) в корпус Прозоровского для блокировки татарского хана Бахти-Гирея	
2	Изюмский гусарский	Генерал-майор Зорич	1016	2-я бригада	В линии полков на Борисовских высотах для блокирования крепости с запада	Во время штурма находился на высотах по охране тыла, флангов и штаба армии. Участвовал в истреблении турецкой кавалерии, которая во время штурма вырвалась из крепости через Нижние ворота и ринулась на Главную квартиру армии с целью в дальнейшем пробиться на Аккерман
3	Черный гусарский	Генерал-майор граф Мусин-Пушкин	842	Корпус генерал-майора Мусина-Пушкина, 2 эскадрона – корпус Щербатова, 2 эскадрона – корпус Прозоровского	5 эскадронов – основные силы в линии полков на Борисовских высотах для блокирования крепости с запада, 2 эскадрона – защита армии со стороны Дикого Поля	Корпус(а) Мусина-Пушкина и Щербатова ворвались в крепость после овладения русскими войсками крепостными воротами
4	Желтый (Золотой) гусарский	Генерал-майор Щербатов, генерал-майор князь Прозоровский	843	3 эскадрона – корпус генерал-майора Щербатова, остальные – корпус Прозоровского	3 эскадрона – основные силы в линии полков на Борисовских высотах для блокирования крепости с запада, остальные эскадроны – защита армии со стороны Дикого Поля	Корпус Щербатова ворвался в крепость после овладения русскими войсками крепостными воротами
5	Бахмутский (Бахмуческий) гусарский	Генерал-майор Романус	843	Корпус Берга	Блокирование татар со стороны Крыма, на значительном удалении от основной армии	
6	Луганский пикинерный	Генерал-майор Романус	641	Корпус Берга	Блокирование татар со стороны Крыма, на значительном удалении от основной армии	
7	Донецкий пикинерный	Генерал-майор Романус	1476	Корпус Берга	Блокирование татар со стороны Крыма, на значительном удалении от основной армии	
8	Днепровский пикинерный	Генерал-майор Щербатов, генерал-майор Прозоровский	1052	2 эскадрона – у генерал-майора Щербатова, 1 эскадрон – у генерал-майора Прозоровского	2 эскадрона – основные силы на Борисовских высотах для блокирования крепости с запада, 1 эскадрон – для защиты армии со стороны Дикого Поля	Эскадроны Щербатова ворвались в крепость после овладения русскими войсками крепостными воротами

9	Елиз(с)аветградский пикинерный	Генерал-майор Зорич	1114	Основные силы	В линии полков на Борисовских высотах для блокирования крепости с запада, распределен по всей линии	Ворвались в крепость после овладения русскими войсками крепостными воротами
10	Донского казачьего войска Колчакова полк	Распределены по корпусам и бригадам	518	Распределены по корпусам и бригадам	Разнообразные	
11	Донского казачьего войска Горбикова полк	Распределены по корпусам и бригадам	497	Распределены по корпусам и бригадам	Разнообразные	
12	Донского казачьего войска атамана Грекова полк	Распределены по корпусам и бригадам	3207	Распределены по корпусам и бригадам	Разнообразные	
13	Малороссийский Миргородский	Генерал-майор Зорич и генерал-майор Мусин-Пушкин	716	Распределены по корпусам и бригадам, значительная часть полка придана основным силам	Разнообразные	Ворвались в крепость после овладения русскими войсками крепостными воротами
14	Малороссийский Гадяцкий (Галицкий)	Генерал-майор Зорич и генерал-майор Мусин-Пушкин	1153	Распределены по корпусам и бригадам, значительная часть полка придана основным силам	Разнообразные	Ворвались в крепость после овладения русскими войсками крепостными воротами
15	Малороссийский Стародубовский	Генерал-майор Зорич и генерал-майор Мусин-Пушкин	829	Распределены по корпусам и бригадам, значительная часть полка придана основным силам	Разнообразные	Ворвались в крепость после овладения русскими войсками крепостными воротами
16	Малороссийский Черниговский	Генерал-майор Зорич и генерал-майор Мусин-Пушкин	965	Распределены по корпусам и бригадам, значительная часть полка придана основным силам	Разнообразные	Ворвались в крепость после овладения русскими войсками крепостными воротами
17	Малороссийский Лубенской	Генерал-майор Зорич и генерал-майор Мусин-Пушкин	1023	Распределены по корпусам и бригадам, значительная часть полка придана основным силам	Разнообразные	Ворвались в крепость после овладения русскими войсками крепостными воротами
18	Малороссийский Нежинский	Генерал-майор Зорич и генерал-майор Мусин-Пушкин	1981	Распределены по корпусам и бригадам, значительная часть полка придана основным силам	Разнообразные	Ворвались в крепость после овладения русскими войсками крепостными воротами
19	Малороссийский Компанейский	Генерал-майор Зорич и генерал-майор Мусин-Пушкин	471	Распределены по корпусам и бригадам, значительная часть полка придана основным силам	Разнообразные	Ворвались в крепость после овладения русскими войсками крепостными воротами
20	Конные калмыки	Генерал-майор Прозоровский	5000	Корпус Прозоровского	Разнообразные	
		<b>Итого иррегулярных</b>	<b>25002</b>			
		<b>Всего армии</b>	<b>58388</b>			





ОСАДА БЕНДЕР В 1770 ГОДУ

- А, В. Багарей генерала Гербеля.
- Е, F, G, J, N. Багарей генералов (остальных).
- К, L, M. Багарей капитана Хардона.
- Х. Редуты капитана Хардона.

О. 20 июля обнаружены галереи, ведущие к минным траншеям.

Belagerung von Bender  
1770

A, B, Bagarere vom General  
 E, F, G, J, N, Bagarere des Generals  
 K, L, M, Bagarere des Capitains Harbons  
 X, Reduten des Capitains Harbons  
 O Gallerien zu Entdeckung der Minen  
 die angegriffen wurden am 20 Julius  
 entdeckt.

No 1706

N. 2640

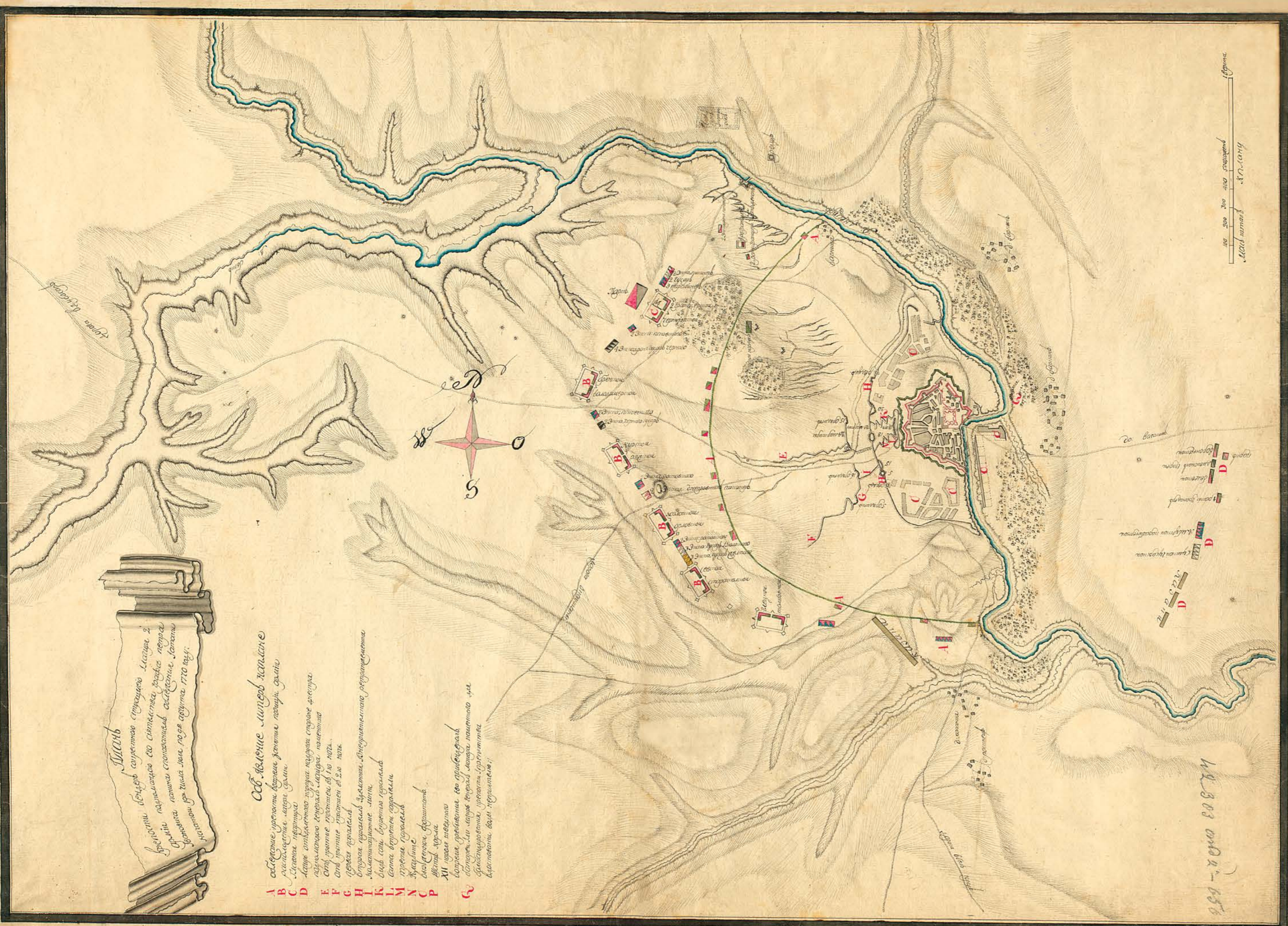




ПЛАН  
КРЕПОСТИ БЕНДЕРЫ  
С ОКРЕСТНОЙ СИТУАЦИЕЙ  
И ЛАГЕРЯ 2-Й АРМИИ  
ПОД КОМАНДОЙ ЕГО  
СИЯТЕЛЬНОСТИ ГРАФА  
ПЕТРА ИВАНОВИЧА  
ПАНИНА, С ПОКАЗАНИЕМ  
ОБЛОЖЕНИЯ И АТАКИ  
19 ИЮЛЯ - 9 АВГУСТА  
1770 ГОДА

Объяснение литер на плане

- A. Обложение крепости во время занятия позиций армией.
- B. Расположение лагеря армии.
- C. Главная квартира.
- D. Лагерь отдельного корпуса на другой стороне Днестра под командой генерал-майора Каменского.
- E. Открытие траншеи в 1-ю ночь.
- F. Открытие траншеи во 2-ю ночь.
- G. Первая параллель.
- H. Вторая параллель, сделанная из неприятельского ретраншемента.
- I. Пути сообщения.
- K. Вид сапы\* в третью параллель.
- L. Сапа в третьей параллели.
- M. Третья параллель.
- N. Кладбище.
- O. Выжженный форштан.
- P. Шанц шведского короля Карла XII во время пребывания его при Бендерах.
- Q. Батареи или лагерь генерал-майора Каменского для бомбардирования крепости и препятствования в доставании воды неприятелю.



*План*  
 крепости Бендер с окружением ее в 1770 году.  
 План расположения войск и артиллерии в лагере 2-й армии под командой Его Сиятельства Графа Петра Ивановича Панина, с показанием обложения и атаки 19 июля - 9 августа 1770 года.

**Объяснение литер на плане**

A. Обложение крепости во время занятия позиций армией.  
 B. Расположение лагеря армии.  
 C. Главная квартира.  
 D. Лагерь отдельного корпуса на другой стороне Днестра под командой генерал-майора Каменского.  
 E. Открытие траншеи в 1-ю ночь.  
 F. Открытие траншеи во 2-ю ночь.  
 G. Первая параллель.  
 H. Вторая параллель, сделанная из неприятельского ретраншемента.  
 I. Пути сообщения.  
 K. Вид сапы\* в третью параллель.  
 L. Сапа в третьей параллели.  
 M. Третья параллель.  
 N. Кладбище.  
 O. Выжженный форштан.  
 P. Шанц шведского короля Карла XII во время пребывания его при Бендерах.  
 Q. Батареи или лагерь генерал-майора Каменского для бомбардирования крепости и препятствования в доставании воды неприятелю.

\*Сапа (от фр. sape - мотыга) - траншея, ров, прикрытый валом или турами, для подхода к крепости.



**ПЛАН ОСАДЫ  
БЕНДЕРСКОЙ КРЕПОСТИ**

**Пояснение**

- A. Бендерская крепость.
- B. Замок в крепости.
- C. Ретраншемент, устроенный вокруг форштата.
- D. Траншея.
- E. Первая параллель.
- F. Вторая параллель в ретраншементе до редутов.
- G. Третья параллель.
- H. Батарея.
- I. Батарея для мортир.
- K. Траншея по ту сторону реки Днестр.
- m. Турецкие мины, подорванные: первая - 18, вторая - 26, третья - 29 августа.
- n. Ложементы\* для егерей по ту сторону Днестра.
- o. Турецкие батареи напротив ложементов.
- p. Форштат, который неприятель поджег 20 августа в 5 часов утра.
- q. Форштат, подожженный неприятелем 20 августа в 6 часов вечера.
- r. Лагерь, предназначенный для шести пехотных и двух кавалерийских полков по получении известий о прибытии хана к Поланке.
- s. Оставшийся невыжженный форштат.
- t. Кладбища.

\***Ложемент** (от фр. logement - «помещение») - стрелковые окопы в виде рвов для стрельбы лежа или с колена.



*План осады Бендерской крепости*  
*Кривошеин*

1. Бендерская крепость.  
2. Замок в крепости.  
3. Ретраншемент, устроенный вокруг форштата.  
4. Траншея.  
5. Первая параллель.  
6. Вторая параллель в ретраншементе до редутов.  
7. Третья параллель.  
8. Батарея.  
9. Батарея для мортир.  
10. Турецкие мины, подорванные: первая - 18, вторая - 26, третья - 29 августа.  
11. Ложементы\* для егерей по ту сторону Днестра.  
12. Турецкие батареи напротив ложементов.  
13. Форштат, который неприятель поджег 20 августа в 5 часов утра.  
14. Форштат, подожженный неприятелем 20 августа в 6 часов вечера.  
15. Лагерь, предназначенный для шести пехотных и двух кавалерийских полков по получении известий о прибытии хана к Поланке.  
16. Оставшийся невыжженный форштат.  
17. Кладбища.







**ГЕНЕРАЛЬНЫЙ ПЛАН С ОБЛЕЖАЮЩЕЙ ВОКРУГ БЕНДЕРСКОЙ КРЕПОСТИ СИТУАЦИЕЙ,  
С ПОКАЗАНИЕМ РАСПОЛОЖЕНИЯ В ОСАДЕ ГОРОДА ВТОРОЙ АРМИИ  
ЕЕ ИМПЕРАТОРСКОГО ВЕЛИЧЕСТВА, СОСТОЯЩЕЙ ПОД ПРЕДВОДИТЕЛЬСТВОМ  
ЕГО СИЯТЕЛЬСТВА ГОСПОДИНА ГЕНЕРАЛ-АНШЕФА, СЕНАТОРА И РАЗНЫХ ОРДЕНОВ  
КАВАЛЕРА, ГРАФА ПЕТРА ИВАНОВИЧА ПАНИНА, ТАКЖЕ С ПОКАЗАНИЕМ АТАКИ.  
5 ОКТЯБРЯ 1770 ГОДА**

*Описание действий во время осады*

- a.** Ретраншемент вокруг всей Бендерской крепости, который был устроен большими батареями.
- b.** Расположенный за этим ретраншементом неприятельский лагерь, в котором вместе с гарнизоном крепости, по рассказам пленного сераскира и всех старших чиновников, состояло до 30 000 человек конницы и пехоты.
- c.** Показывает мощную неприятельскую вылазку 13 июля, во время рекогносцировки Его сиятельством главнопредводительствующим Второй армией господином генерал-аншефом, сенатором и разных орденов кавалером, графом Петром Ивановичем Паниным с авангардом, стоявшим у реки Бык; продолжавшуюся ожесточенным сражением до пяти часов вечера, когда неприятель вынужден был, понеся урон, отступить в свой ретраншемент.
- d.** Расположение Второй армии ЕЕ ИМПЕРАТОРСКОГО ВЕЛИЧЕСТВА 14 июля в пяти отдельных квартирах, которые были укреплены редутами, рогатками и вагенбургом\*.
- e.** Отчаянная вылазка конницы и пехоты неприятеля во время наступления Второй армии ЕЕ ИМПЕРАТОРСКОГО ВЕЛИЧЕСТВА 14 июля, сражение с нашей конницей и легкими войсками.
- f.** Три отделенные пехотные команды, которые против этой вылазки спустились с горы с полковыми орудиями, вступили в бой с неприятелем, обратили его в бегство и с немалым уроном заставили отступить в ретраншемент.
- g.** Корпус под командой господина генерал-майора Каменского за рекой Днестр, который также 14 июля расположился лагерем напротив крепости.
- h.** Понтонный и полубарачные два моста, которые с 14 по 18 июля через Днестр наведены и тетеспоном прикрыты, а с другой стороны на горе устроен редут.
- i.** Атака, устроенная с 19 по 21 июля против ретраншемента с четырьмя батареями и одним кеселем\*\* с четырьмя мортирами, пушечная стрельба и бомбометание которых вынудили неприятеля 21 числа снять расположенный лагерь, отступить в крепость и поджечь форштаты, обозначенные литерой А.
- к.** Кесель с четырьмя мортирами и батареи, в то же время построенные отделенным корпусом генерал-майора Каменского в деревне за рекой Днестр и начавшие бомбардирование.
- l.** Два пути сообщения, заложенные с 21 по 22 число до неприятельского ретраншемента, который в оборотную профиль напротив крепости вместо второй параллели занят.

\* **Вагенбург** (нем. Wagenburg), Гуляй-город – передвижное полевое укрепление из повозок в XV—XVIII веках.

\*\* **Кесель** (нем.) – котел, закругленное основание канала камерного орудия. Кесельбатарея мортирная, бомбардирная батарея, которая устраивается для бомбардирования крепости в котловине, в яме, прикрытая от прямых выстрелов; котловая батарея.

**m.** Заложенные три батареи и два редута для прикрытия флангов, а также один кесель с четырьмя мортирами во второй параллели построены с 20 по 21 число.

**n.** Две траншеи и третья параллель, за которой устроены три батареи для демонтирования крепостных орудий и бруствер, также два редута с орудиями для прикрытия фланга от неприятельских вылазок построены 2–17 августа.

**o.** Три сапы, проходящие к крепостному гласису, начаты с 11 августа, а до гласиса доведены 5 сентября, под которыми производились наши минные галереи из третьей параллели.

**p.** Три мины, которые 18, 26 и 29 августа подорваны неприятелем.

**q.** Два минных антоуара\*, которые 4 и 6 сентября подорваны с нашей стороны.

**r.** Антоуар от взрыва нашего глоб-де-компрессииона\*\* в ночь с 15 на 16 сентября, после которого начал штурм со стороны атаки, а также с обеих сторон, на покрытый путь; в это же время производился захват вершины гласиса. Неустрашимые войска ЕЕ ИМПЕРАТОРСКОГО ВЕЛИЧЕСТВА не только прогнали неприятеля из покрытого пути, но, войдя в главный ров и убив в нем врага, по сделанным при инженерной команде штурмовым лестницам, установленным при эскарпе\*\*\*, поднялись со стороны атаки на вал, закрепились в ближних бастионах и, развернув неприятельские пушки, стреляли из них в крепость и с большой храбростью побеждали турок. Штурм продолжался всю ночь, а утром к левому нашему флангу отважно выступила вражеская пехота и конница, по-видимому, около двух тысяч человек, находившаяся в отдалении за первой параллелью, которая нашей конницей и егерями вскоре была окружена и убита. В это же время и оставшаяся в крепости часть неприятеля тоже поражена и многие пленены, чем в десятом часу утра штурм и закончился.

Вся осада с открытия траншей по взятие города продолжалась 59 дней; а во время нее по расположению второй параллели с 22 числа неприятелем было совершено семь наихудших вылазок; но всегда он, не уступая своих ложементов, но с большим уроном вынужден был возвращаться в город.

**s.** Места на форштатах с правой и левой сторон, также и между второй и третьей параллелью в зигзагах, где наряженные команды установлены были.

**t.** На этот пост полки вступали по прибытии с прикрытия тяжелого обоза, а потом он оставался замаскированным лагерем. Полки же из него входили сперва в объединяемый по случаю приближения хана лагерь, а потом, ввиду вновь прибывшего в Первой армии усиления, заняли окончательную позицию под литерой U.

**u.** Бекеты\*\*\*\* из легких войск, расставленные позади армии.

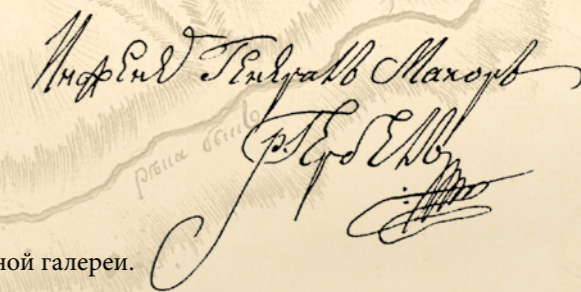
Инженер генерал-майор Р. Гербель

\* **Антоуар** (фр. entonnoir) – воронка, яма от взрыва бомбы, снаряда.

\*\* **Глоб-де-компрессиион** (globe de compression) – род фугаса для разрушения минной галереи.

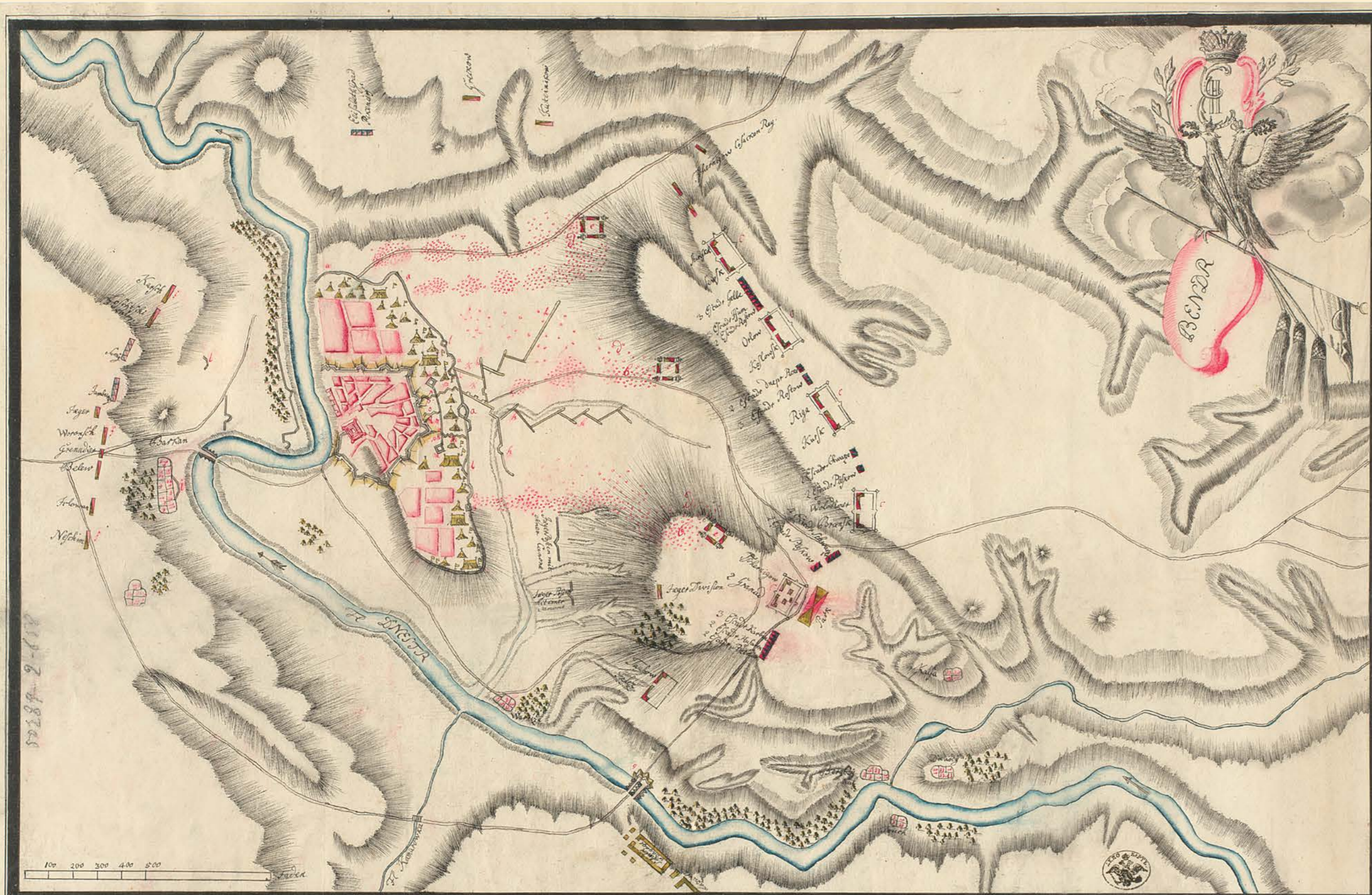
\*\*\* **Эскарп** – наружная часть крепостной стены (часто скошенная под зубчатым парапетом). Искусственное земляное препятствие, обращенное к противнику почти отвесной крутизной, которая отделена от него рвом.

\*\*\*\* **Бекет** (фр.) – военный пост; отводный караул; часовые в отдалении от основных сил.





ГЕНЕРАЛЬНЫЙ ПЛАН БЕНДЕРСКОЙ КРЕПОСТИ,  
СОСТАВЛЕННЫЙ ВТОРОЙ РУССКОЙ  
ИМПЕРАТОРСКОЙ АРМИЕЙ  
ПОД КОМАНДОВАНИЕМ ГЕНЕРАЛ-АНШЕФА,  
СЕНАТОРА И ГРАФА ПАНИНА.  
КРЕПОСТЬ БЫЛА ОСАЖДЕНА И ЗАВОЕВАНА  
В 1770 ГОДУ



General-Plan der Festung Bender, wie solche von IHRO RUSSISCH. KAISERLICHEN MAJESTÄT zweyter Armie, unter Commando des Arm. General en Chef, Senator und Ritters Grafen von Panin, anno 1770 belagert und erobert worden

a. Das vor der Festung aufgeworfene und mit Batterien verstärkte feindliche Retranchement welches mit 30000 Mann Infanterie und Cavallerie besetzt war.

b. Ein starker Ausfall den die feindliche Cavallerie und Infanterie bey Anrückung der ganzen Armie den 14 Julii thaten als man ihm begrieff war die Festung zu recognosciren.

c. Das Lager der Armie den 14 Julii ins detaich hinter Quartieren blos.

d. Ein starker Ausfall den die feindliche Cavallerie und Infanterie bey Anrückung der ganzen Armie den 14 Julii thaten.

e. Drey abgesonderte Infanterie Commandos die mit Regiments-Munition versehen, die sich auf alle entgegen geschickt wurden, und den Feind in die Flucht trieben.

f. Das Lager, so den 14 Julii jenseits des Dniefers aufgeschlagen worden.

g. Die vom 14. bis zum 18. Julii über den Dniefer gemachten Communicationen.

h. Die erste Parallele und die Batterien die man vom 17. Julii gegen das feindliche Retranchement machte und durch deren häufiges Feuer und Bombardement der Feind ezwang, sich in die Festung zu retiriren.

i. Ein Kessel nebst drey Batterien die zu gleicher Zeit, andern sechzig Tagen über des Dniefers errichtet wurden.

k. Drey Communications Linien die vom 21. zum 22. bis an das feindliche Retranchement gezogen wurden, woraus man sich auch desselben bemächtigte und die zweyte parallel, daraus forschte.

l. Die zur Besetzung unserer Flanken gegen die östl. und westl. Seiten errichteten 3 Batterien und zwei Redoubten.

m. Die zwischen den 2. und 17. Julii errichteten zwei Fronten und die dritte Parallele nebst deren zu demontirung des feindlichen Geschützes errichteten Batterien.

n. Drey bis zum Glacis geführte Sappen die den 11. August angefangen und den 5. Sept. zu Stande gebracht worden.

o. Drey Minen die der Feind den 18. 26. und 29. August springen lassen.

p. Drey Mann die, den 4. und 6. Sept. unter sich gesprengt wurden.

q. Das Entennoer, so man in der Nacht zwischen dem 15. und 16. durch ein Floß die Compression sprengte, worauf man aus der Attaque den bedeckten Weg fürchte und bey der Zeit aus das Entennoer zu Stande brachte. Da aber durch die stoch. Antheilzeit der Russisch Kaiserlichen Truppen der Feind nicht allein aus dem bedeckten Weg verjagt wurde sondern man sich auch des Hauptgrabens, nachdem die Thürnen in demselben niedersinken worden, bemächtigt hatte wurde durch Hilfe der verfertigten Stump-Litzen, auch der Hauptwall eiftrigen, die feindliche Lanonen gegen die Stadt gerichtet, und der Feind völlig zum weichen gebracht. Der Feind währte die ganze Nacht durch, gegen morgen zog sich aber ein feindliches Corps von 2000. Mann Cavallerie und Infanterie aus der Festung heraus, welches aber von unserm Cavallerie und dem Jäger Corps sogleich umringelt und niedergemacht wurde; binnen welcher Zeit auch der Feind in der Festung eine ganzliche Niederlage erlitt und viele von denselben zu Gefangnen gemacht wurden, so daß der Feind sich gegen 10 Uhr des Morgens erdröhte. Die ganze Belagerung von Eröffnung der Landgraben hat 59 Tage gedauert, in welcher Zeit die Feinde 79. Mal allerley Art Ausfälle gethan, aber immer mit der größten Verluste repariret worden, ohne daß man ein einziges mal genöthiget gewesen die Lagerments zu verlassen.

P. H. v. Oranoff fert.

- a. Отряд противника выстроен перед крепостью и усилен батареями, состоящими из 30 000 пехотинцев и конницы.
- b. 13 июля противник совершил мощную атаку на авангард русской армии, чем вызвал сильное беспокойство в крепости.
- c. 14 июля армия двинулась в свои районы расположения (на высотах).
- d. 14 июля в результате мощной атаки кавалерия и пехота армии противника сильно пострадала.
- e. Три отдельных пехотных подразделения (это часть полка) отправлены оказать сопротивление этой атаке, в результате чего враг бежал.
- f. Таким образом 14 июля за Днестром был разбит лагерь.
- g. С 14 по 18 июля через Днестр были оборудованы переправы для связи между войсками.
- h. Первая параллель и батареи, проведенные 19 июля против вражеского ретраншемента, упорным огнем и бомбардировкой заставили противника отступить в крепость.
- i. Одновременно были сформированы укрепления и три батареи на другом берегу Днестра.
- k. С 21 до 22 числа оборудовали две линии окопов, которые тянутся до вражеского ретраншемента, и из них была сформирована третья параллель.
- l. Для прикрытия нашего фланга от частых атак противника воздвигнуты три батареи и два редута.
- m. Батареи, построенные в период 2-17 июля, разделились на две французские и третью параллельную батареи, предназначенные для подавления вражеской артиллерии.
- n. Три сапы направлены в минные галереи. Работы по возведению подземных траншей начались 11 августа и продолжались до 5 сентября.
- o. 18, 26 и 29 августа были взорваны 3 мины.
- p. С нашей стороны были взорваны 2 мины - 4 и 6 сентября.
- q. В ночь с 15 на 16 взорвали главную мину (глоб-де-компрессион), после чего произвели штурм прикрытого фланга противника и в течение небольшого промежутка времени также смогли добраться до вершины гласиса. Яростные русские императорские войска не только вытеснили врага с прикрытого фланга, но и преодолели главный ров, в котором были убиты турки. С помощью заранее подготовленных лестниц также взобрались на главный вал, направив на вражеский город огонь, в результате чего неприятель полностью отошел в глубину обороны. Штурм (захват крепости) длился всю ночь, но к утру из крепости вырвался вражеский корпус, состоящий из 2000 человек кавалерии и пехоты, однако его тотчас окружила и разгромила наша кавалерия и корпус, находящийся в лагере, в результате чего враг потерпел полное поражение, в крепости многих взяли в плен. Штурм закончился около 10 часов утра. Вся осада крепости вместе с оборудованием окопов длилась 59 дней, за это время враги совершили много серьезных вылазок, понеся при этом большие потери, и в конечном итоге были вынуждены покинуть свои жилища.







**ПЛАН С АТАКОЙ БЕНДЕРСКОЙ КРЕПОСТИ, КОТОРАЯ ВТОРОЙ АРМИЕЙ  
ЕЕ ИМПЕРАТОРСКОГО ВЕЛИЧЕСТВА, СОСТОЯЩЕЙ ПОД ПРЕДВОДИТЕЛЬСТВОМ  
ЕГО СИЯТЕЛЬНОСТИ ГОСПОДИНА ГЕНЕРАЛ-АНШЕФА, СЕНАТОРА  
И РАЗНЫХ ОРДЕНОВ КАВАЛЕРА, ГРАФА ПЕТРА ИВАНОВИЧА ПАНИНА,  
АТАКОВАНА 1 ИЮЛЯ, А ВЗЯТА 16 СЕНТЯБРЯ 1770 ГОДА**

*Экспликация произошедшей атаки и литер*

**А.А.** Ретраншемент вокруг всей крепости, построенный до прибытия армии ЕЕ ИМПЕРАТОРСКОГО ВЕЛИЧЕСТВА и укрепленный в разных местах батареями, за которым располагался лагерь турецкий гарнизон, состоявший из 30 000 конницы и пехоты.

**В.С.** Начатая с 19 по 20 июля часть параллели напротив неприятельского ретраншемента, при которой заложены две батареи и кесель с четырьмя мортирами.

**С.Д.** Путь сообщения по данной параллели, начатый в ночь с 19 на 20 число.

**Е.Е.** Другая часть первой параллели, заложена в ночь с 20 на 21 число, с двумя батареями.

**Е.Г.** Путь сообщения, начатый той же ночью.

**Н.Н.П.** Проведенные с 21 на 22 число до неприятельского ретраншемента два пути сообщения, в то же время занят и ретраншементный ров шириной в полторы сажени, при котором контрэскарп обрезан, а в эскарпе поделаны банкеты\*, и обращен настоящим прикрытием.

**К.Л.** Батареи, заложены этой же ночью на ретраншементном валу.

**М.Н.** Начатые с 23 на 24 число из неприятельского ретраншемента и обращенные во вторую нашу параллель зигзаги.

**О.** Редут, заложены той же ночью для прикрытия правого фланга второй параллели.

**Р.** Батарея из восемнадцати орудий, заложена с 24 на 25 число.

**Q.** Редут, который устроен той же ночью на левом фланге второй параллели.

**Р.** Кесель с четырьмя мортирами, сделанный этой же ночью, и на рассвете привезены мортиры. С 24 по 29 число продолжались с обеих сторон зигзаги, обозначенные литерами М и N, для безопасности от неприятельского мощного огня, начатые сапной работой и доведенные до третьей параллели, так же все работы приводились в настоящую профиль. С 29 июля по 2 августа сапные работы в третьей параллели окончены.

\* **Банкет** – небольшое возвышение, каменная или земляная прикладка, присыпка с внутренней стороны вала или бруствера для стрельбы из ружей через бруствер; приступок, привалок; завалинка.

**S.** Батарея из восемнадцати орудий, заложена 2 августа по окончании третьей параллели.

**T.** Редут для прикрытия с левой стороны параллели, в котором с 3 на 4 число от частых неприятельских вылазок поставлены полковые орудия и для них прорезано пять амбразур.

**U.** В этом месте с 3 на 4 число для ведения минной галереи напротив крепости начат ко входу колодец глубиной две сажени и вырыта одна сажень галереи.

**V.** Путь сообщения для безопасного прохода к большой батарее, лежащей за третьей параллелью.

**W.** С 5 на 6 число в редуте на правом крыле третьей параллели для полковых орудий прорезано 5 амбразур, чтобы обезопасить от неприятельских вылазок.

**X.Y.** Два минных колодца, вырытые с 5 на 6 число для ведения галерей к крепости.

**Z.Iz.** Две батареи, заложены с 6 на 7 число: первая, с правой стороны – с шестью, вторая, с левой – с семью орудиями.

**a.** Показывает, в каком месте с правой стороны начато сапирование из третьей параллели к гласису; пройдено за сутки 17 сажней.

**b.** Означает начатую с 10 на 11 августа сапу к гласису с левой стороны третьей параллели, которой и пройдено за сутки 19 сажней.

**c.** Неприятельская мина, которая взорвана поутру с 17 на 18 число, но от этого взрыва ни зигзагам, ни нашим минным галереям, ни людям вреда не причинено, а к образовавшемуся антонуару с 18 на 19 число прорыта коммуникационная, или полупараллельная линия.

**d.** Показывает сделанную от нашей стороны рамо\* для отыскания и подрыва неприятельской галереи (показано в плане желтым штрихом).

**e.** Означает антонуар другой мины, подорванной неприятелем с 25 на 26 число поутру, которым с правой стороны нашу сапу повредило и вырвало весь бруствер.


**f.** Показывает третью неприятельскую мину, подорванную с 28 на 29 число возле нашей средней сапы.

**g.** Показывает две мины, подорванные в разные числа с правой и с левой сторон от нас, а в середине под этой же литерой – глоб-де-компрессия (покрыто в плане желтой краской).

**h.** Означает ложемент, сделанный во время штурма на гласисе, или захват вершины гласиса по всему атакующему полигону.

**i.** Места, где были установлены штурмовые лестницы при эскарпе и контрэскарпе главного вала, по которым атакующие команды поднимались на вал.

\* **Рамо** (фр. rameau – «ветвь») – боковая галерея.









## БЕНДЕРЫ. ОСАДА И ВЗЯТИЕ РУССКИМИ В 1770 ГОДУ

### Пояснения (Легенда)

- А. Турецкий ретраншемент, защищенный 30 000 пехоты и кавалерии.
- В. Сортии\* турок, обнаруженные русскими во время рекогносцировки на месте.
- С. Русский военный лагерь, распределенный в 5 позициях (с севера на юг).
- Д. Турецкие сортии перед апрошами\*\* российских войск.
- Е. Три пехотных detachementa\*\*\*, отбросившие турок во время вылазки из скрытых проходов (галерей).
- Ф. Русский лагерь, расположенный на противоположном берегу реки Днестр.
- Г. Понтонная переправа.
- Н. 1-я параллель с батареями, созданная против вылазок detachementов турок, вынудившая их отходить обратно в крепость.
- И. Две линии к вражеским ретраншементам, которые мы взяли под контроль с помощью 2-й параллели.
- К. 3 батареи и 2 редута на флангах русской армии против наступления турок.
- Л. 2 траншеи и одна 3-я параллель для подавления турецкой артиллерии.
- М. Две сапы, ведущие к крепостному гласису.
- Н. Три мины (минные (контрминные) галереи), которые турки соорудили в свою очередь.
- О. 2 мины (минные галереи), которые в свою очередь соорудили русские.
- Р. Воронка от взорванной большой мины (глоб-де-компрессии), после чего мы прорвались во взорванный проход, овладели воронкой, поднялись на крепостной вал, произвели штурм и взяли крепость после 59-дневной осады.

\*Сортия (то же, что и потерна) – скрытый проход, галерея, подземный проход, форт, маленькие ворота.


\*\*Апроши (фр. approcher – «приблизиться») – широкие ходы сообщения, возводившиеся атакующими при постепенной атаке крепости для продвижения вперед и безопасного сообщения между параллелями.

Для защиты от продольного огня из крепости апроши велись зигзагами, причем в местах поворотов каждое колено несколько заходило за лежащее позади, образуя тупики или завороты.


\*\*\*Деташемент (фр. détachement – «отряд, подразделение») – воинское подразделение, выделяемое из состава более крупного подразделения для выполнения специальной задачи.

<sup>1</sup>Висковатов А.В. Историческое описание одежды и вооружения Российских войск, составленное по Высочайшему повелению, часть 4. Спб.: Военная типография, 1843.

## РУССКИЕ ОФИЦЕРЫ И СОЛДАТЫ ВТОРОЙ ПОЛОВИНЫ XVIII ВЕКА<sup>1</sup>



Майор драгунского полка,  
с 1764 по 1765 год



Полковник и подполковник пехотного полка,  
с 1763 по 1786 год




Гвардейский егерский офицер,  
с 1770 по 1786 год



Капитан и сержант гренадерских рот пехотного полка,  
с 1763 по 1786 год



Обер-офицер, унтер-офицер и штаб-офицер  
карабинерного полка, с 1763 по 1778 год



Обер-офицер пехотного полка,  
с 1763 по 1786 год



Рядовой мушкетер пехотного полка,  
с 1763 по 1786 год



Рядовой Бахмутского гусарского полка,  
с 1764 по 1774 год

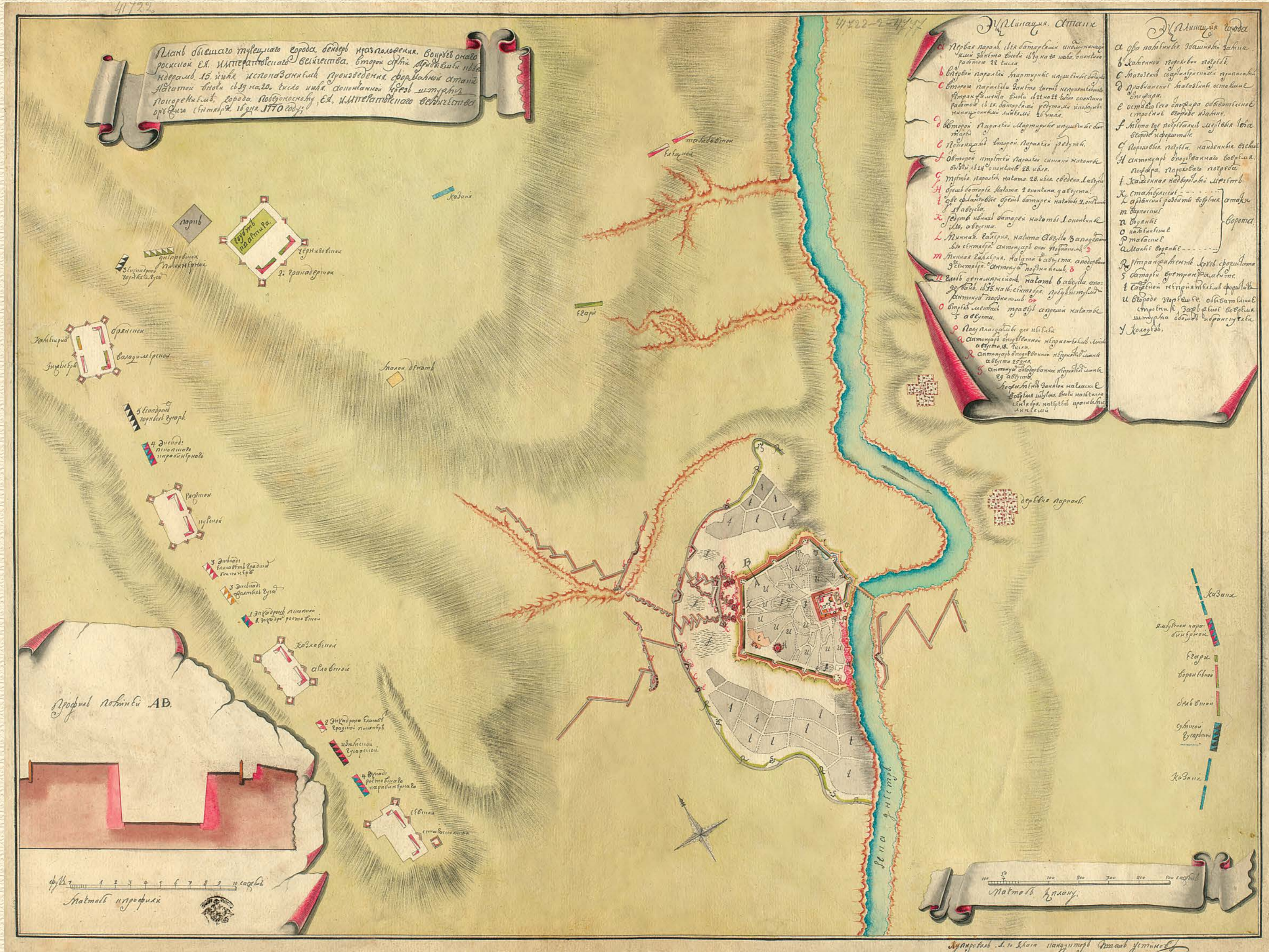


Рядовой Сумского гусарского полка,  
с 1765 по 1776 год





ПЛАН БЫВШЕГО ТУРЕЦКОГО ГОРОДА БЕНДЕРЫ И РАСПОЛОЖЕНИЯ ВОКРУГ НЕГО  
 ВТОРОЙ РОССИЙСКОЙ АРМИИ ЕЕ ИМПЕРАТОРСКОГО ВЕЛИЧЕСТВА, ПРИБЫВШЕЙ  
 К БЕНДЕРАМ 15 ИЮЛЯ, С ПОКАЗАНИЕМ ПРОИЗВЕДЕНИЯ ФОРМАЛЬНОЙ АТАКИ,  
 НАЧАТОЙ В НОЧЬ С 19 НА 20 ИЮЛЯ, А ОКОНЧЕННОЙ ШТУРМОМ  
 И ПОКОРЕНИЕМ ГОРОДА ПОБЕДОНОСНОМУ ОРУЖИЮ ЕЕ ИМПЕРАТОРСКОГО ВЕЛИЧЕСТВА





**ПЛАН БЫВШЕГО ТУРЕЦКОГО ГОРОДА БЕНДЕРЫ И РАСПОЛОЖЕНИЯ ВОКРУГ НЕГО  
ВТОРОЙ РОССИЙСКОЙ АРМИИ ЕЕ ИМПЕРАТОРСКОГО ВЕЛИЧЕСТВА, ПРИБЫВШЕЙ  
К БЕНДЕРАМ 15 ИЮЛЯ, С ПОКАЗАНИЕМ ПРОИЗВЕДЕНИЯ ФОРМАЛЬНОЙ АТАКИ,  
НАЧАТОЙ В НОЧЬ С 19 НА 20 ИЮЛЯ, А ОКОНЧЕННОЙ ШТУРМОМ  
И ПОКОРЕНИЕМ ГОРОДА ПОБЕДОНОСНОМУ ОРУЖИЮ  
ЕЕ ИМПЕРАТОРСКОГО ВЕЛИЧЕСТВА**

**Экспликация атаки**

- a. Первая параллель с ее батареями и коммуникациями, занятая в ночь с 19 на 20 июля, работа в ней окончена 22 числа.
  - b. Мортирные и пушечные батареи в первой параллели.
  - c. Часть неприятельского ретраншементы, занятая второй параллелью в ночь с 21 на 22 число; окончена с ее батареями, редутами и путями сообщения 26 июля.
  - d. Мортирные и пушечные батареи во второй параллели.
  - e. Редуты по концам второй параллели.
  - f. Зигзаги во второй и третьей параллели. Начаты в ночь с 24, окончены 28 июля.
  - G. Третья параллель начата 28 июля, сведена 1 августа.
  - H. Брешь-батарея. Начата 2, окончена 9 августа.
  - I. Две фланговые брешь-батареи. Начаты 7, окончены 17 августа.
  - K. Редуты и батареи в них. Начаты 1, окончены 10 августа.
  - L. Минная галерея. Начата 3 августа, а подорвана 6 сентября. Антонуар ее под знаком  $\mathcal{D}$ .
  - m. Минная галерея. Начата 6 августа, а подорвана 9 сентября. Антонуар под знаком  $\mathcal{D}$ .
  - n. Глоб-де-компрессиион. Начат 6 августа, а подорван в ночь с 15 на 16 сентября перед штурмом. Антонуар под знаком  $\mathcal{O}$ .
  - o. Травер-апроши\*, начатые 5 августа в трех местах.
  - P. Полуплацдармы для кеселей.
  - Q. Антонуар от мины, подорванной неприятелем 18 августа.
  - R. Антонуар от мины, подорванной неприятелем 25 августа.
  - S. Антонуар от мины, подорванной неприятелем 29 августа.
- Лофатен, занятый на гласисе во время штурма в ночь на 16 сентября. Начерчен красными линиями.

**Экспликация города**

- a. Два каменных замка с башнями.
- b. Каменный пороховой погреб.
- c. Магазин с артиллерийскими припасами.
- d. Продовольственные магазины, оставшиеся после пожара.
- e. Оставшееся после пожара обывательское строение в городе и замке.
- f. Места в городе и форштате, где погребались мертвые тела.
- G. Пороховые погреба, найденные в земле.
- H. Антонуар от подорванного во время пожара порохового погреба.
- I. Каменная мечеть над воротами.
- K. Стамбульские ворота.
- L. Ордынские ворота, разбиты во время атаки.
- m. Варницкие ворота.
- n. Водяные ворота.
- o. Каменные ворота.
- P. Табацкие ворота.
- Q. Малые водяные ворота.
- R. Ретраншемент вокруг форштата.
- s. Батареи в ретраншементе.
- t. Сожженный неприятелем форштат.
- u. Обывательское строение в городе, сгоревшее во время штурма от бомб и брандскугелей\*\*.
- y. Колодец.

\*Травер-апроши – в данном случае зигзагообразная поперечная насыпь, закрывающая окоп и защищающая его от продольного огня.

\*\*Брандскугель – зажигательный снаряд гладкоствольной артиллерии, представлявший собой пустотелое ядро с отверстиями, начиненное зажигательным составом.

**ОСМАНСКИЕ ВОЕНАЧАЛЬНИКИ<sup>1</sup>**



**Комендант-ага.**  
Командующий янычарским корпусом



Старшие офицеры (слева направо):  
**хасеки агасы** – командир султанской пешей охраны XVI–XVIII вв.;  
**орта катюдасы** – командир подразделения янычар XVI–XVIII вв.;  
**енычеры агасы** – командир янычарского корпуса XVII–XVIII вв.



Младшие офицеры янычар (слева направо):  
**байрактар субайи** – знаменосец XVI–XVIII вв.;  
**бешинчи-каракуллуку** – унтер-офицер XVIII в.;  
**седенгечти ага** – командир штурмового отряда XVIII в.



Офицеры янычар (слева направо):  
**башчавуш** – старший офицер XVI–XVIII вв.;  
**кетода бей** – старший офицер XVII–XVIII вв.;  
**уста** – офицер XVII–XVIII вв.

<sup>1</sup>Николле Д. Янычары – элитные войска. Москва: АСТ-АСТРЕЛЬ, 2004.



ПЛАН  
КРЕПОСТИ БЕНДЕРЫ  
И ЕЕ ОСАДЫ,  
НАЧАТОЙ С ОТКРЫТИЯ  
ТРАНШЕИ 13 ИЮЛЯ,  
ВЗЯТОЙ ШТУРМОМ  
16 СЕНТЯБРЯ 1770 ГОДА

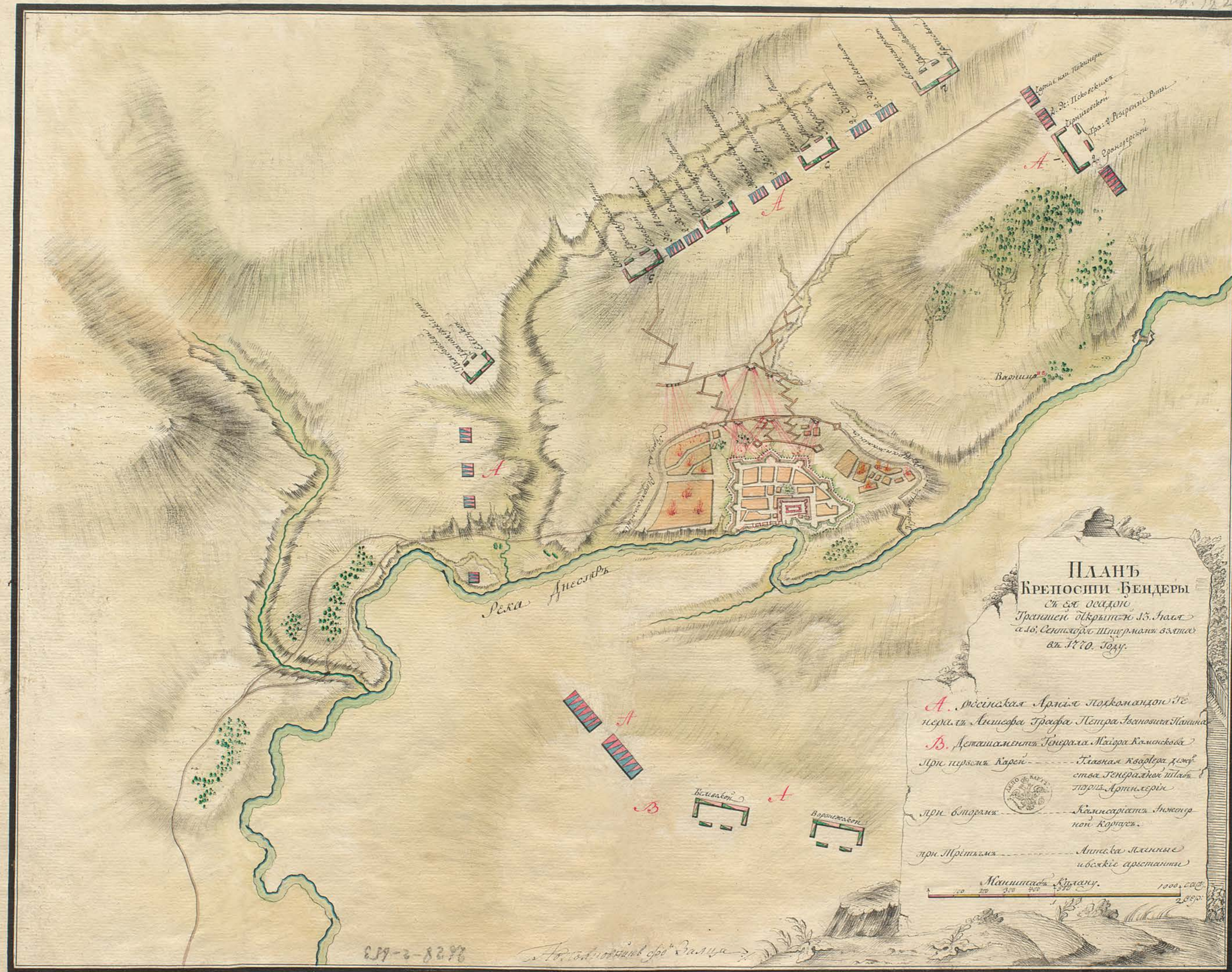
А. Российская армия под командованием генерал-аншефа графа Петра Ивановича Панина.

В. Деташемент генерал-майора Каменского.

При первом каре – Главная квартира, дежурства, Генеральный штаб, парк артиллерии.

При втором – Комиссариат, инженерный корпус.

При третьем – аптека, пленные и всякие арестанты.









ПЛАН БЕНДЕРСКОЙ КРЕПОСТИ С ПОКАЗАНИЕМ РАЗБИТЫХ ВО ВРЕМЯ ОСАДЫ ЛИНИЙ,  
И В КАКОМ СОСТОЯНИИ ОНА АРМИЕЙ ЕЕ ИМПЕРАТОРСКОГО ВЕЛИЧЕСТВА  
ПОД ПРЕДВОДИТЕЛЬСТВОМ ЕГО СИЯТЕЛЬНОСТИ ГОСПОДИНА ГЕНЕРАЛ-АНШЕФА  
И КАВАЛЕРА ГРАФА ПЕТРА ИВАНОВИЧА ПАНИНА 16 СЕНТЯБРЯ 1770 ГОДА  
ПОСЛЕ ПРОИЗОШЕДШЕЙ ОСАДЫ И ФОРМАЛЬНОЙ АТАКИ ШТУРМОМ ВЗЯТА,  
И ВЕСЬ ЕЕ ГАРНИЗОН ПЛЕНЕН

*Название ворот*

- F. Стамбульские, или Цареградские, ворота.
- G. Ордынские ворота.
- H. Варницкие ворота.
- I. Водяные ворота.
- K. Каменные ворота.
- L. Табацкие ворота.
- M. Малые водяные ворота.
- N. Пороховые погреба.
- O. Артиллерийские цейхгаузы.
- P. Гауптвахта в замке.
- Q. Разбитые во время осады места, которые починены еще во время пребывания всей армии при Бендерах.
- R. Подорванные нашими минами антонуары, которые, как и гласис, еще во время пребывания армии выровнены, и все апроши зарыты.
- S. Показывает ту часть покрытого пути, на котором вновь восстановлен сторевший палисад, разбитый нашими орудиями.
- T. Неприятельская мина, взорванная в ночь с 17 на 18 августа.
- U. Обозначает другую мину или антонуар, подорванный неприятелем в ночь с 25 на 26 августа.
- V. Показывает третью неприятельскую мину, которая подорвана в ночь с 28 на 29 августа.
- W. Обозначает проведенную с левой стороны атаки галерею и мину, взорванную с нашей стороны в ночь с 3 на 4 сентября.
- X. Означает проведенную с правой стороны атаки галерею, которая заканчивалась второй миной, взорванной с нашей стороны в ночь с 5 на 6 сентября.
- Y. Третья галерея, где в ночь с 15 на 16 сентября с нашей стороны был взорван глоб-де-компрессион, после чего начат штурм, окончившийся в 10-м часу утра.
- Z. В профиле обозначено пунктиром, насколько глоб-де-компрессион разрыл антонуар.

- tz. Неприятельские мины, которые были заряжены во время штурма.
- a.a. Профиль через левый фас бастиона № 1 к набережной стороне реки Днестр.
- b.b. Профиль к правому фасу № 1 с показанием проходящей из главного рва мины длиной 40 сажень.
- c.c. Профиль через куртину\*, лежащую между бастионами № 1 и № 2, с обозначением установленных на бруствере вместо мерлонов\*\* больших плетеных коробов.
- d.d. Профиль через правый фас бастиона № 2 с обозначением минной галереи при входящей к эспланаде\*\*\* 40 сажень.
- e.e. Профиль через куртину, лежащую между 4 и 5 бастионами, при которой как прикрытие крепостного бруствера во время осады и для обеспечения к прикрытому пути лучшей оружейной обороны неприятель во время осады на бруствере прорыл ров для сидения в нем, а в главном рве поделал кювет\*\*\*\*.
- f.f. Профиль куртины, лежащей между бастионами № 5 и № 6; напротив бастиона № 6 производилась атака, во время которой подорванные неприятелем мины показаны в трех местах под литерой А и покрыты кармином\*\*\*\*\*, а подорванные с нашей стороны две мины и один глоб-де-компрессион покрыты желтой краской, под литерой В.
- g.g. Профиль к обоим фасам бастиона № 6.
- h.h. Профиль к левому фасу бастиона № 8.
- i.i. Профиль с обозначением проведенной с нашей стороны к глоб-де-компрессиону галереи под литерой С, а также проведенные с неприятельской стороны для обнаружения наших мин галереи показаны под литерой D, которые неприятель при литере Е для поиска нашей галереи минным буровом производить начали тем себя выдал, вследствие чего с нашей стороны сделан колодец, в который спустили гренадер, чтобы оружейным огнем и гранатами неприятеля из своей галереи прогнать, а потом для его недопущения содержали здесь постоянный караул.
- k.k. Профиль через правый фас бастиона № 8.
- l.l. Профиль через левый фас бастиона № 9.

\* Куртина – в фортификации так называют часть главного вала укрепления, соединяющую два бастиона.

\*\* Мерлон (фр. merlon – «простенок») – часть бруствера между двумя амбразурами.

\*\*\* Эспланада (фр., от лат. planare – «делать плоским») – пустое, незастроенное место между городом и крепостными сооружениями.

\*\*\*\* Кювет – небольшое отверстие в стене фортификационных сооружений (огневых и убежищ), обычно засыпанное землей и служащее для выхода в случае разрушения основного входа.

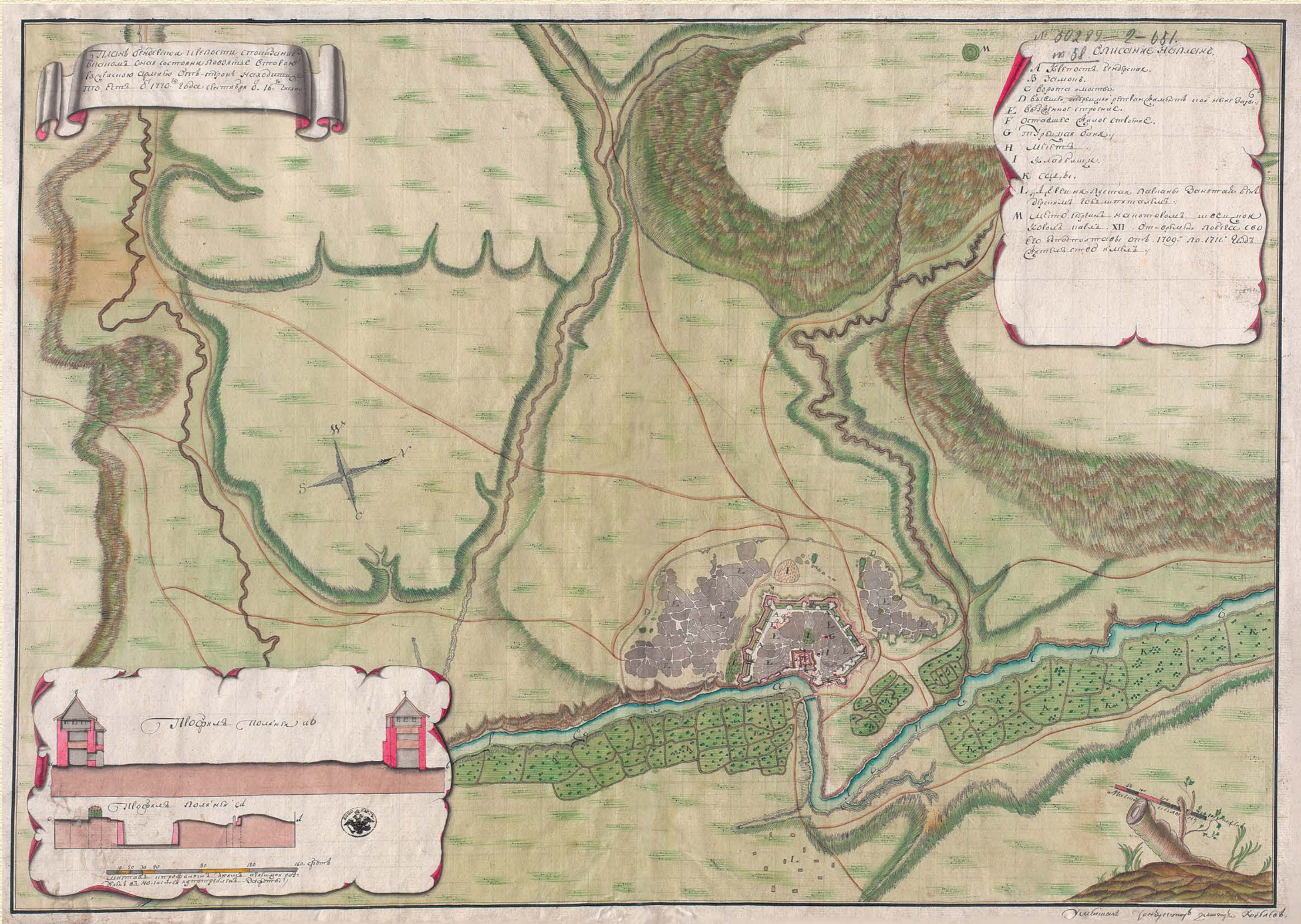
\*\*\*\*\* Кармин – (фр. carmin, от араб. kirmiz кермес, кошениль). Алая краска, приготовл. из кошенили.



**ПЛАН  
БЕНДЕРСКОЙ КРЕПОСТИ  
С ПОКАЗАНИЕМ,  
В КАКОМ ОНА  
СОСТОЯНИИ  
ПО ВЗЯТИИ ВТОРОЙ  
РОССИЙСКОЙ АРМИЕЙ  
ОТ ТУРОК НАХОДИТСЯ,  
ТО ЕСТЬ  
ОТ 16 СЕНТЯБРЯ  
1770 ГОДА**

*Описание на плане*

- A. Бендерская крепость.
- B. Замок.
- C. Ворота и мосты.
- D. Бывший турецкий ретраншемент, в настоящее время зарытый.
- E. Выжженное строение.
- F. Оставшееся жилое строение.
- G. Турецкая баня.
- H. Мечеть.
- I. Кладбище.
- K. Сады.
- L. Пустая деревня Парканы, занятая бендерским госпиталем.
- M. Курган, где после бегства из-под Полтавы с 1709 по 1711 год проживал шведский король Карл XII.







ПЛАН крепости Бендеры лежащей в Бессарабии на берегу реки Днестра взятая войскою Императорскою 16 Сентября 1770 года. Сочинен в 1775 году.

Экспликация

А Два каменных замка с башнями и ров перед ними.  
 В Каменный пороховой погреб.  
 С Магазины с артиллерийскими припасами.  
 D Продовольственные магазины, оставшиеся после пожара.  
 E Обывательское строение в городе и замке, оставшееся после пожара.  
 F Сгоревшее в городе строение (покрыто тушью).  
 Г Кладбище в городе и за крепостью, где погребались мертвые тела.  
 H Неприятельский ретраншемент.  
 I Батареи в неприятельском ретраншементе.  
 O Сгоревший форштат.  
 От А до В и от Е до F Первая параллель атаки 9 батареями.  
 От С до D и от G до H. От первой параллели пути сообщения к кампанту.  
 G и K. Пути сообщения от второй к первой параллели.  
 От Q до O. Вторая параллель, занимающая часть неприятельского ретраншемента.  
 L и Q. Батареи второй параллели.  
 O и Q. Редуты по флангам второй параллели.  
 От N до Y и от M до X. Зигзаги от второй до третьей параллели.  
 От I до U. Третья параллель атаки, сделанная сапной работой.  
 S.Z. T.Z. Батареи в третьей параллели.  
 U и I. Редуты по концам третьей параллели.  
 От V до e. от V до з. и от X до F. От третьей параллели траверс-апроши, проведенные в трех местах сапной работой к гласису, и под ними галереи наших мин начерчены красными линиями.  
 e., з. и f. Антонуары от наших взорванных мин.  
 От h до i. Ложемент по вершине гласиса, сделанный в ночь с 15 на 16.  
 На другой стороне Днестра батареи и путь сообщения.  
 ab и e. Антонуары подорванных неприятелем мин, галереи к которым начерчены желтой линией.

Экспликация

Г. Кладбище в городе и за крепостью, где погребались мертвые тела.  
 H. Неприятельский ретраншемент.  
 I. Батареи в неприятельском ретраншементе.  
 O. Сгоревший форштат.  
 От А до В и от Е до F. Первая параллель атаки 9 батареями.  
 От С до D и от G до H. От первой параллели пути сообщения к кампанту.  
 G и K. Пути сообщения от второй к первой параллели.

От Q до O. Вторая параллель, занимающая часть неприятельского ретраншемента.  
 L и Q. Батареи второй параллели.  
 O и Q. Редуты по флангам второй параллели.  
 От N до Y и от M до X. Зигзаги от второй до третьей параллели.  
 От I до U. Третья параллель атаки, сделанная сапной работой.  
 S.Z. T.Z. Батареи в третьей параллели.  
 U и I. Редуты по концам третьей параллели.

От V до e. от V до з. и от X до F. От третьей параллели траверс-апроши, проведенные в трех местах сапной работой к гласису, и под ними галереи наших мин начерчены красными линиями.  
 e., з. и f. Антонуары от наших взорванных мин.  
 От h до i. Ложемент по вершине гласиса, сделанный в ночь с 15 на 16.  
 На другой стороне Днестра батареи и путь сообщения.  
 ab и e. Антонуары подорванных неприятелем мин, галереи к которым начерчены желтой линией.



БЕНДЕРСКАЯ КРЕПОСТЬ В НАШИ ДНИ



*Вид на восточную часть цитадели с южного устьевого бастиона*



*Цареградские ворота*




*Бюст святого благоверного князя Александра Невского на фоне цитадели Бендерской крепости*



*Вид на цитадель с Нижней крепости. Конские ворота*



*Стрелковая башня Нижней крепости*



*Храм Святого Благоверного Князя Александра Невского*



*Научно-популярное картографическое издание*

**«И славой русскою полна...»**  
**АТЛАС ИСТОРИЧЕСКИХ КАРТ**  
**К 250-летию взятия русскими войсками**  
**крепости Бендеры**

Ответственный редактор и составитель: *И.П. Шорников.*  
Редакционная коллегия: *Г.С. Вилков, А.С. Булгаков, А.В. Моспанов,*  
*С.О. Симоненко, А.П. Стасюк, В.Н. Табак.*

В книге использованы исторические карты из фонда  
Российского государственного военно-исторического архива.

Иллюстрации предоставлены *Г.С. Вилковым.*

Современные фотографии предоставлены *С.О. Симоненко.*

Компьютерная верстка: *А.П. Гладкая.*

Корректор: *Ю.С. Якунина.*



Подписано в печать 23.09.2020. Формат 64x90 1/8.  
Бумага мелованная матовая. Гарнитура Minion Pro.  
Печать офсетная. Усл. печ. л. 8,48. Тираж 120 экз. Заказ № 1971.

Подготовлено и отпечатано  
на ГУИПП «Бендерская типография «Полиграфист»  
Государственной службы средств массовой информации ПМР.  
3200, г. Бендеры, ул. Пушкина, 52.